

MAPA DO CELÓW OPINIODAWCZYCH
sytuacyjno – wysokościowa
Skala 1: 1000

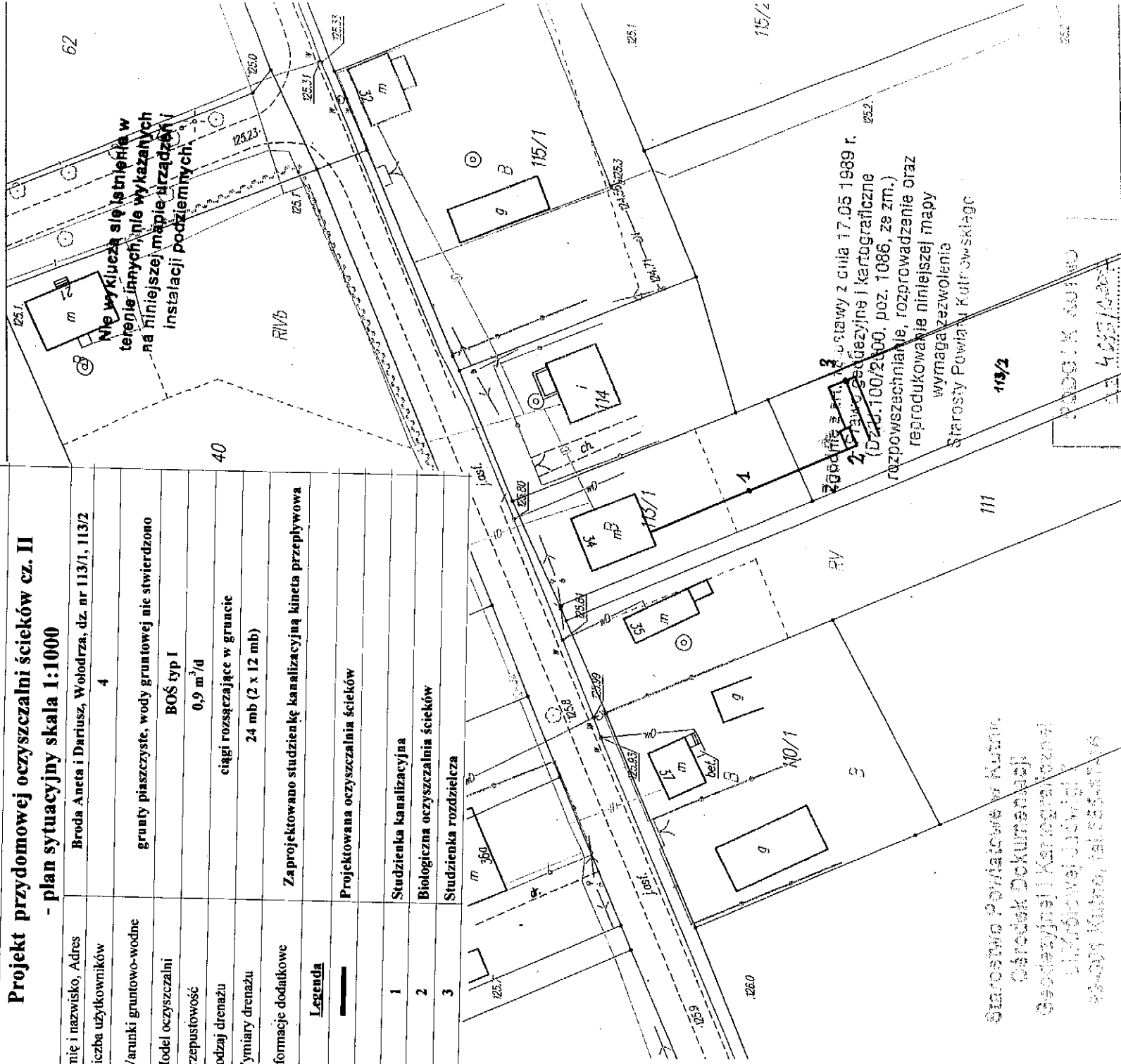
obręb: WOLCZCZKA (dz. nr 111, 113/1)
 gmina: NOWE OSTROWY
 pow. kulnowski
 woj. łódzkie

MAPA NR 1

Projekt przydomowej oczyszczalni ścieków cz. II

- plan sytuacyjny skala 1:1000

Imię i nazwisko, Adres	Broda Aneta i Dariusz, Wołodrza, dz. nr 113/1, 113/2
Liczba użytkowników	4
Warunki gruntowo-wodne	grunty piaszczyste, wody gruntowej nie stwierdzono
Model oczyszczalni	BOŚ typ I
Przepustowość	0,9 m ³ /d
Rodzaj drenażu	ciągi rozsączające w gruncie
Wymiary drenażu	24 mb (2 x 12 mb)
Informacje dodatkowe	Zaprojektowano studzienkę kanalizacyjną kineta przepływowa
Legenda	
—	Projektowana oczyszczalnia ścieków
1	Studzienka kanalizacyjna
2	Biologiczna oczyszczalnia ścieków
3	Studzienka rozdzielcza



Starostwo Powiatowe w Kulnie
 Centrum Dokumentacji
 Geodezyjnej i Kartograficznej
 ul. Młodziejowskiej 10
 26-001 Kulnie, tel. 55 55 55 55

PROJEKTOWANO
 12.05.2007

WYKONANO I ODRĘBIANO

PROJEKTOWANO

MAPA DO CELÓW OPINIODAWCZYCH
sytuacyjno – wysokościowa
Skala 1:1000

obręb: WOŁODARZ (dz. nr 48, 55)
 gmina: NOWE OSTROWY
 pow. kutnowski
 woj. łódzkie

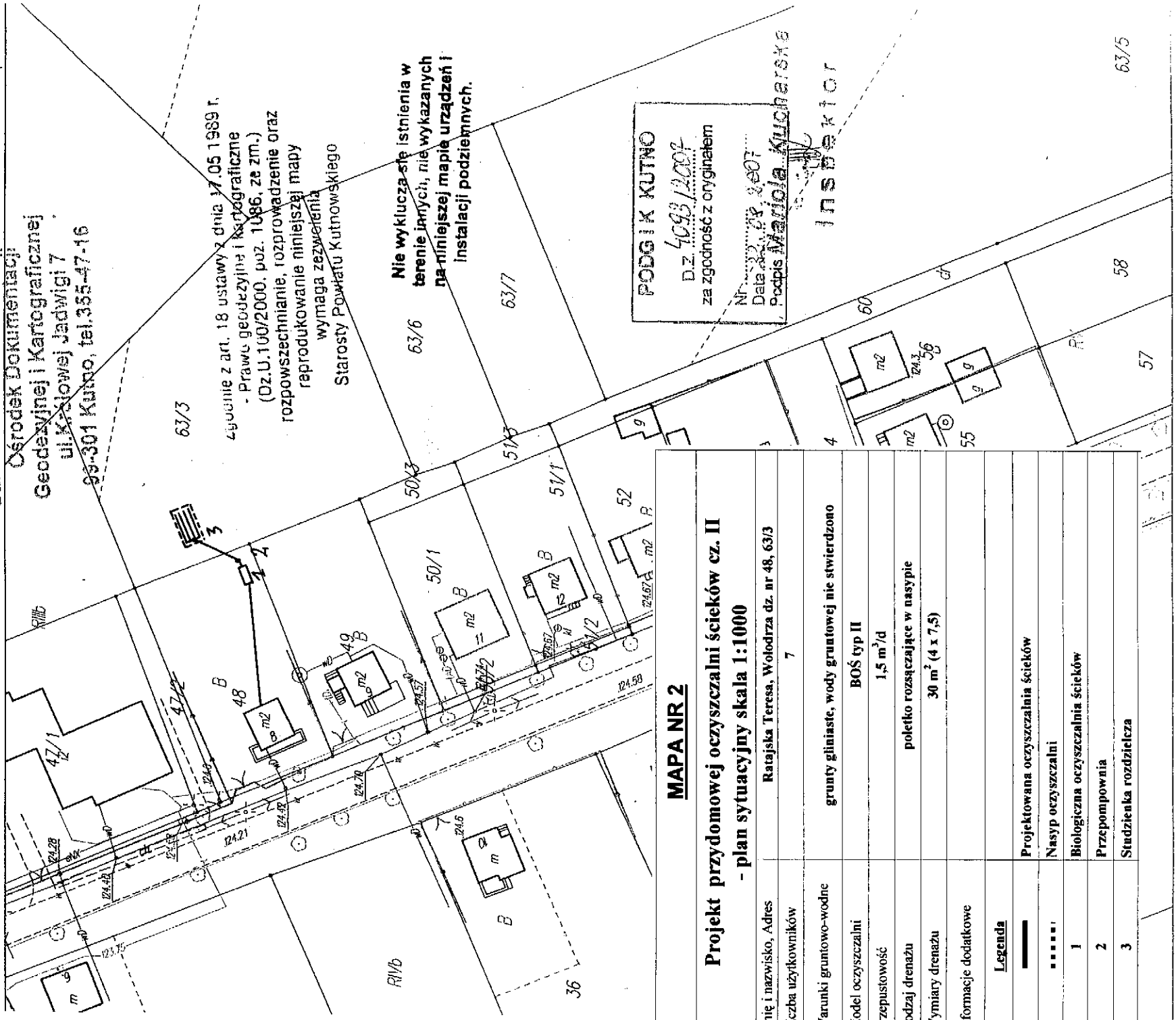
Starostwo Powiatowe w Kutnie

Ośrodek Dokumentacji
 Geodezyjnej i Kartograficznej
 ul. K. Siłowej Jadwigi 7
 99-301 Kutno, tel. 355-47-16

zgodnie z art. 18 ustawy z dnia 17.05.1989 r.
 - Prawo geodezyjne i kartograficzne
 (Dz.U.100/2000, poz. 1086, ze zm.)
 rozpowszechnianie, rozprawdzenie oraz
 reprodukcowanie niniejszej mapy
 wymaga zezwolenia
 Starosty Powiatu Kutnowskiego

Nie wyklucza się istnienia w
 terenie innych, nie wykazanych
 na niniejszej mapie urządzeń i
 instalacji podziemnych.

PODGIK KUTNO
 D.Z. 4093/2007
 za zgodność z oryginałem
 Nr.....
 Data 20.07.2007
 Podpis **Marjola Kucharska**
 INSPEKTOR

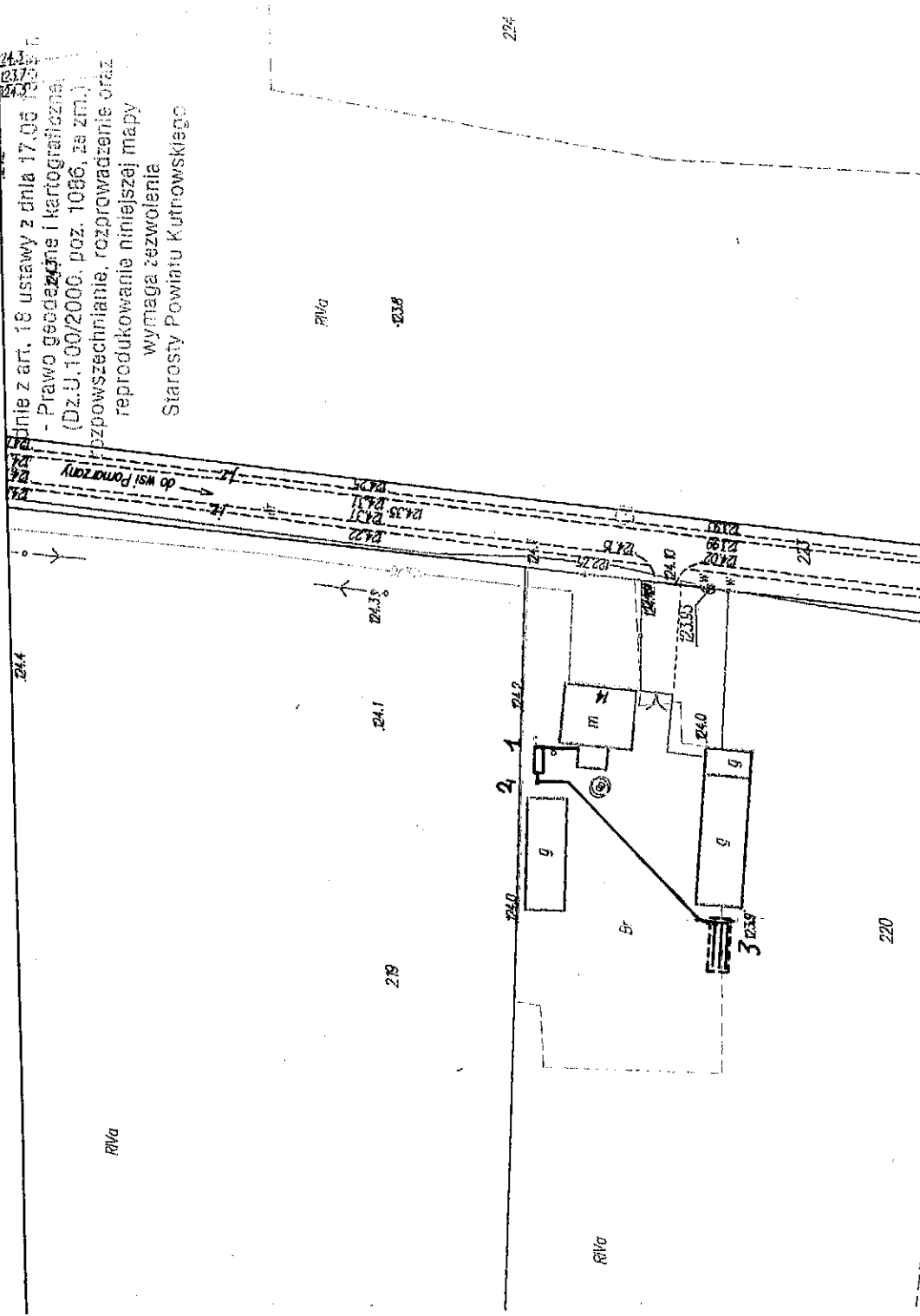


MAPA NR 2	
Projekt przydomowej oczyszczalni ścieków cz. II	
- plan sytuacyjny skala 1:1000	
Imię i nazwisko, Adres	Ratajska Teresa, Wołodrza dz. nr 48, 63/3
Liczba użytkowników	7
Warunki gruntowo-wodne	grunty gliniaste, wody gruntowej nie stwierdzono
Model oczyszczalni	BOŚ typ II
Przepustowość	1,5 m ³ /d
Rodzaj drenazu	poletko rozsączające w nasypie
Wymiary drenazu	30 m ² (4 x 7,5)
Informacje dodatkowe	
Legenda	
————	Projektowana oczyszczalnia ścieków
.....	Nasyp oczyszczalni
1	Biologiczna oczyszczalnia ścieków
2	Przepompownia
3	Studzienka rozdzielcza

MAPA DO CELÓW OPNODAWCZYCH
sytuacyjno – wysokościowa
Skala 1:1000

obręb: WOL-ODRZA (dz. nr 220)
 gmina: NOWE OSTROWY
 pow. kutnowski
 woj. łódzkie

Starosta Powiatowy w Kutnie
 Ośrodek Geodezyjny
 Geodeta Wojewódzki w Kutnie
 Powiatowy Urząd Geodezyjny
 ul. Wolności 10, 25-400 Kutno



MAPA NR 3	
Projekt przydomowej oczyszczalni ścieków cz. II - plan sytuacyjny skala 1:1000	
Imię i nazwisko, Adres	Jakubiak Mirosława, Perna, dz. nr 220
Liczba użytkownikó	5
Warunki gruntowo-wodne	grunty gliniaste, wody gruntowej nie stwierdzono
Model oczyszczalni	BOŚ typ I
Przepustowość	0,9 m ³ /d
Rodzaj drenazu	poletko rozsączające w nasypie
Wymiary drenazu	21 m ² (3 x 7)
Informacje dodatkowe	
Legenda	
————	Projektowana oczyszczalnia ścieków
.....	Nasyp oczyszczalni
1	Biologiczna oczyszczalnia ścieków
2	Przepompownia
3	Studzienka rozdzielcza

PODZIAK RUTNO
 DZ. 0093/1009
 ze zgodności z oryginałem
 Nr
 Data
 Podpis
 inż. Mariola Kucharska

dnie z art. 18 ustawy z dnia 17.05.1994 r.
 - Prawo geodezyjne i kartograficzne
 (Dz.U.100/2000, poz. 1086, ze zm.)
 przepowzechnianie, rozprowadzenie oraz
 reprodukowanie niniejszej mapy
 wymaga zezwolenia
 Starosty Powiatu Kutnowskiego

Zgodnie z art. 18 u. tawy z dnia 17.05 1999

MAPA DO CELÓW OPINODAWCZYCH

- Prawo geodezyjne i kartograficzne
(Dz.U.100/2000. poz. 1036, ze zm.)

rozpowszechnianie, rozprowadzenie oraz
reprodukcowanie niniejszej mapy

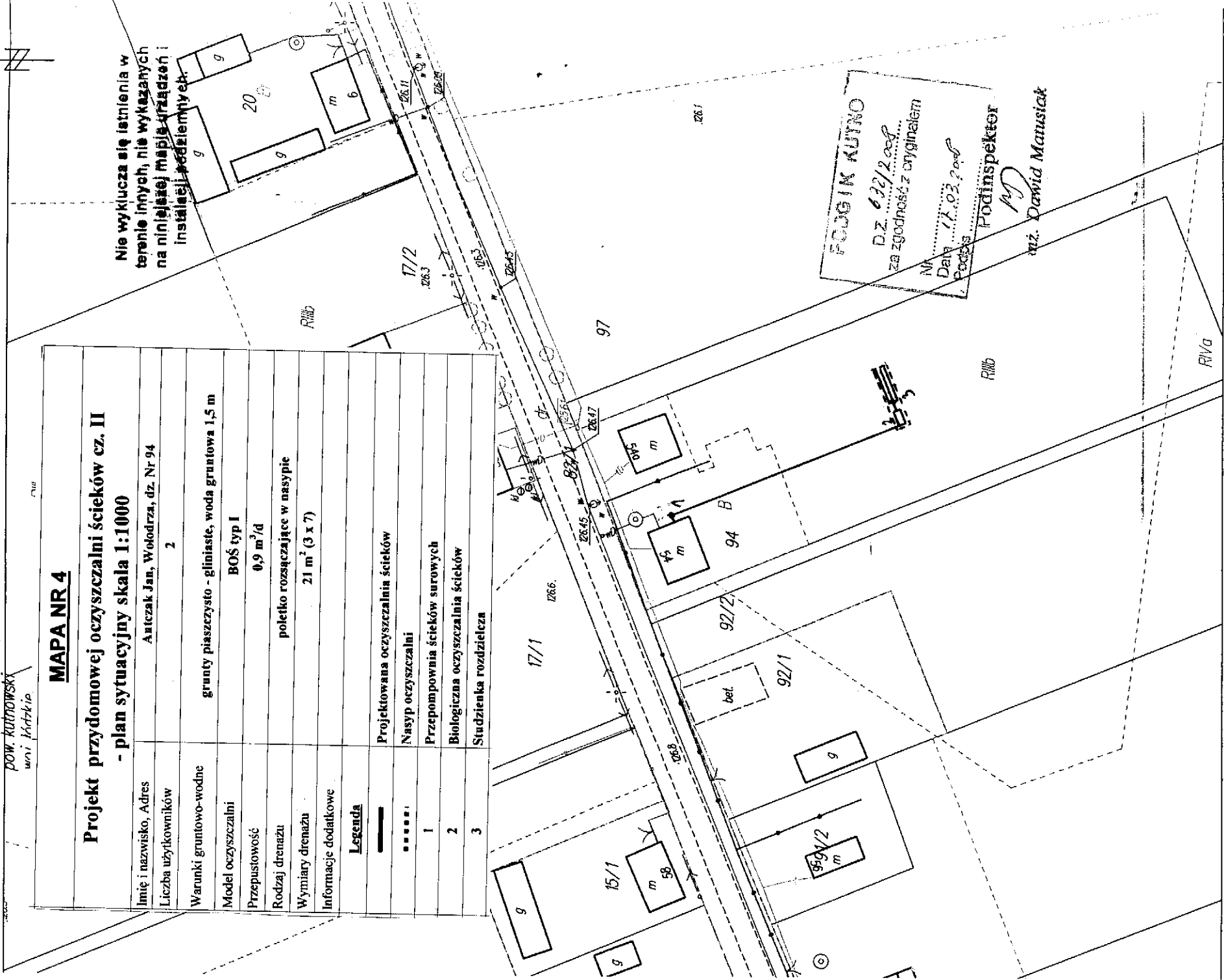
wymaga zezwolenia **Włodarka (dz. nr 94)**

Starosty Powiatu Kutnowskiego **gmina Nowe Ostrowy**

Stacja Geodezyjno-Kartograficzna
ul. Kłobucka 10, 05-100 Kutno

Geodezyjnej i Kartograficznej
ul. Kłobucka, 100-100 Kutno

99-001 Kutno, tel. 255-07-10



MAPA NR 4

Projekt przydomowej oczyszczalni ścieków cz. II - plan sytuacyjny skala 1:1000

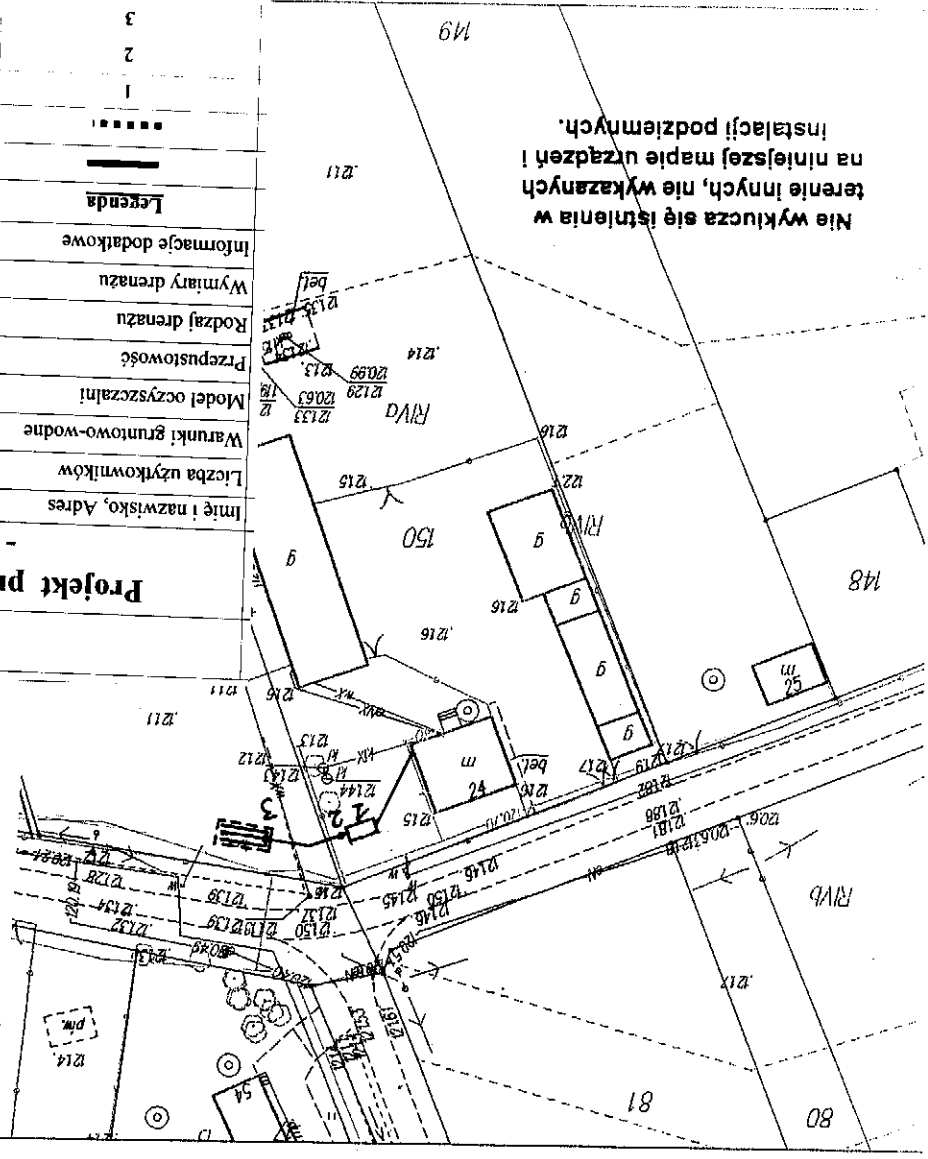

Linie i nazwisko, Adres	Aateczak Jan, Włodarka, dz. Nr 94	
Liczba użytkowników	2	
Warunki gruntowo-wodne	grunty piaszczysto - gliniaste, woda gruntowa 1,5 m	
Model oczyszczalni	BOŚ typ I	
Przepustowość	0,9 m ³ /d	
Rodzaj drenazu	poletko rozsączające w nasypie	
Wymiary drenazu	21 m ² (3 x 7)	
Informacje dodatkowe		
Legenda		
—	Projektowana oczyszczalnia ścieków	
.....	Nasyp oczyszczalni	
1	Przepompownia ścieków surowych	
2	Biologiczna oczyszczalnia ścieków	
3	Studzienka rozdzielcza	

Nie wyklucza się istnienia w
terenie innych, nie wykazanych
na niniejszej mapie urządzeń i
instalacji podziemnych.

FOJGIN KUTNO
 D.Z. 632/2008
 za zgodność z oryginałem
 NR
 Data 11.03.2008
 Podpis
 Podinspektor
 mż. Dawid Maniak

MAPA DO CELÓW OPINIODAWCZYCH
 sytuacyjno - wysokościowa
 Skala 1:1000

obręb: WŁODRZA (dz. nr 150)
 gmina: NOWE OSTROWY
 pow. kutnowski
 woj. łódzkie



Nie wykluca się istnienia w
 terenie innych, nie wykazanych
 na niniejszej mapie urządzeń i
 instalacji podziemnych.

Imię i nazwisko, Adres		Janakowski Dariusz, Wolodrza, dz. nr 150,160	
Liczba użytkowników		4	
Warunki gruntowo-wodne		grunty gliniaste, wody gruntowej nie stwierdzono	
Model oczyszczalni		BOŚ typ I	
Przepustowość		0,9 m ³ /d	
Rodzaj drenazu		poletko rozsączające w nasypie	
Wymiary dodatkowe		21 m ² (3 x 7)	
Informacje dodatkowe			
Legenda			
1	Nasyp oczyszczalni	-----	
1	Biologiczna oczyszczalnia ścieków	-----	
2	Przepompownia	-----	
3	Studzienka rozdzielcza	-----	

MAPA NR 6
 - plan sytuacyjny ścieków cz. II
 - plan sytuacyjny skala 1:1000

Zgodnie z art. 18 ustawy z dnia 17.05.1989 r.
 - Prawo geodezyjne i kartograficzne
 (Dz.U.100/2000, poz. 1086, ze zm.)
 zposzczelnianie, rozprawdzenie oraz
 reprodukcowanie niniejszej mapy
 wymaga zezwolenia
 Starosty Powiatu Kutnowskiego

Starostwo Powiatowe w Kutnie
 Ośrodek Dokumentacji
 Geodezyjnej i Kartograficznej
 ul.(Królowej) Radwigi 7
 99-301 Kutno, tel.355-47-49

PODZIAK KUTNO
 DZ. 4092/1007
 za zgodność z oryginałem
 Nr
 Data 22.08.2007
 Podpis

INSTRUKCJA

MAPA DO CELÓW OPINODAWCZYCH
sytuacyjno – wysokościowa
Skala 1:1000

obręb: WOLÓDRZA (dz. nr 33)
 gmina: NOWE OSTROWY
 pow. kutnowski
 woj. łódzkie

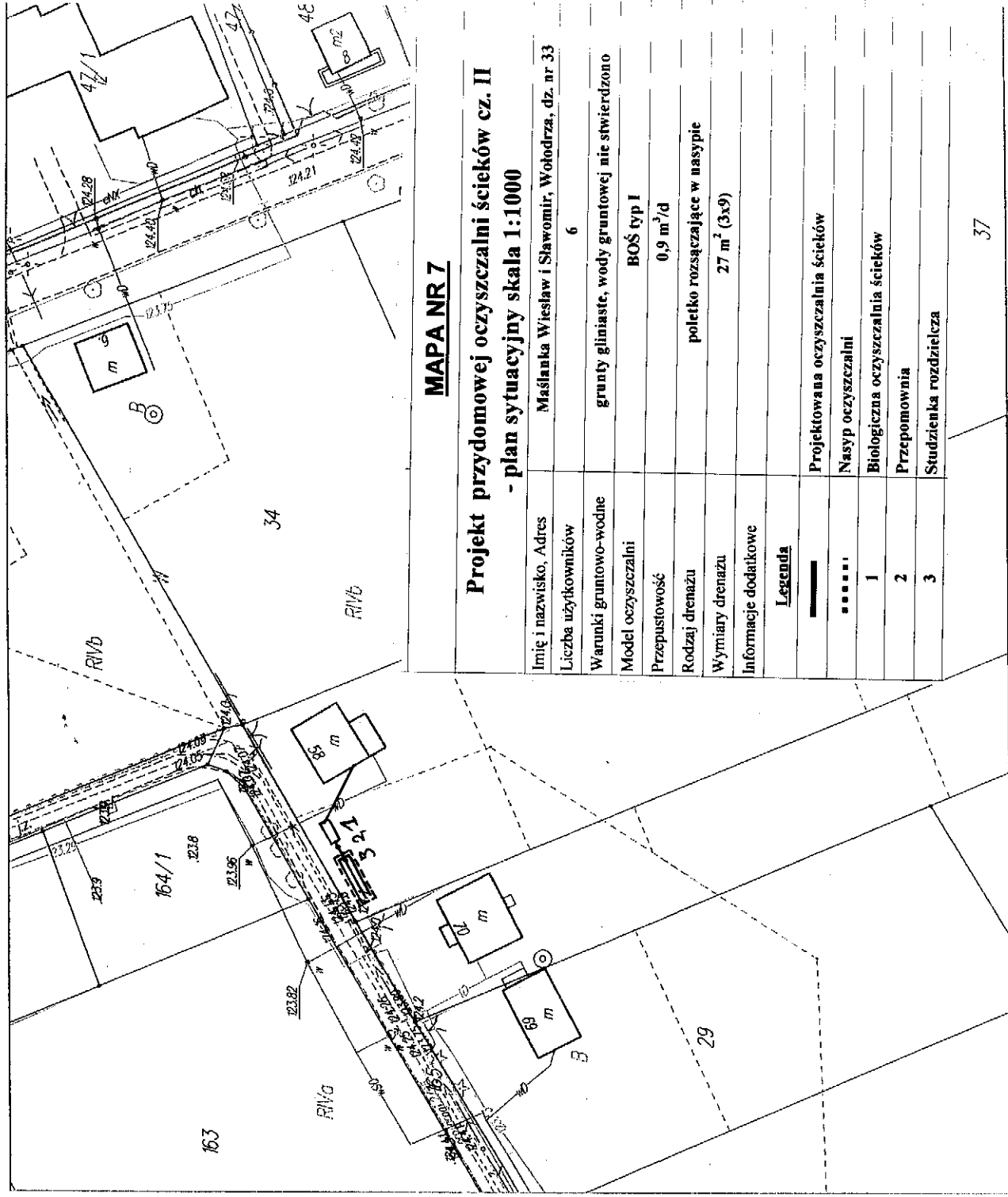
Nie wyklucza się istnienia w
 terenie innych, nie wykazanych
 na niniejszej mapie urządzeń i
 instalacji podziemnych.

INSPEKTOR

Kucherska

Nr
 Data
 Podpis: *OR*
 DZ. 4053/2007
 za zgodność z oryginałem

PODZIAK KUTNO



MAPA NR 7

Projekt przydomowej oczyszczalni ścieków cz. II
- plan sytuacyjny skala 1:1000

Imię i nazwisko, Adres	Masłanka Wiesław i Sławomir, Wołodrzy, dz. nr 33
Liczba użytkowników	6
Warunki gruntowo-wodne	grunty gliniaste, wody gruntowej nie stwierdzono
Model oczyszczalni	BOŚ typ I
Przepustowość	0,9 m ³ /d
Rodzaj drenazu	poletko rozsączające w nasypie
Wymiary drenazu	27 m ² (3x9)
Informacje dodatkowe	
Legenda	
—	Projektowana oczyszczalnia ścieków
.....	Nasyp oczyszczalni
1	Biologiczna oczyszczalnia ścieków
2	Przepomownia
3	Studzienka rozdzielcza

Starosta Powiatu Kutnowskiego

wymaga zezwolenia

reprodukcje niniejszej mapy

rozpoścuchanie, rozprowadzenie oraz

(DZ.U. 100/2000, poz. 1086, 28 zm.)

Prawa geodezyjne i kartograficzne

Zgodnie z art. 19 ustawy z dnia 17.06.1999 r.

91-747-8515 (w.) 91-747-115

4 15100000 (w.) 4 15100000

Geodezyjno-Kartograficzne

(Instytut Geodezyjno-Kartograficzny)

05-12000000 (w.) 05-12000000

Instytut Geodezyjno-Kartograficzny

MAPA DO CELÓW OPINODAWCZYCH
sytuacyjno – wysokościowa
Skala 1:1000

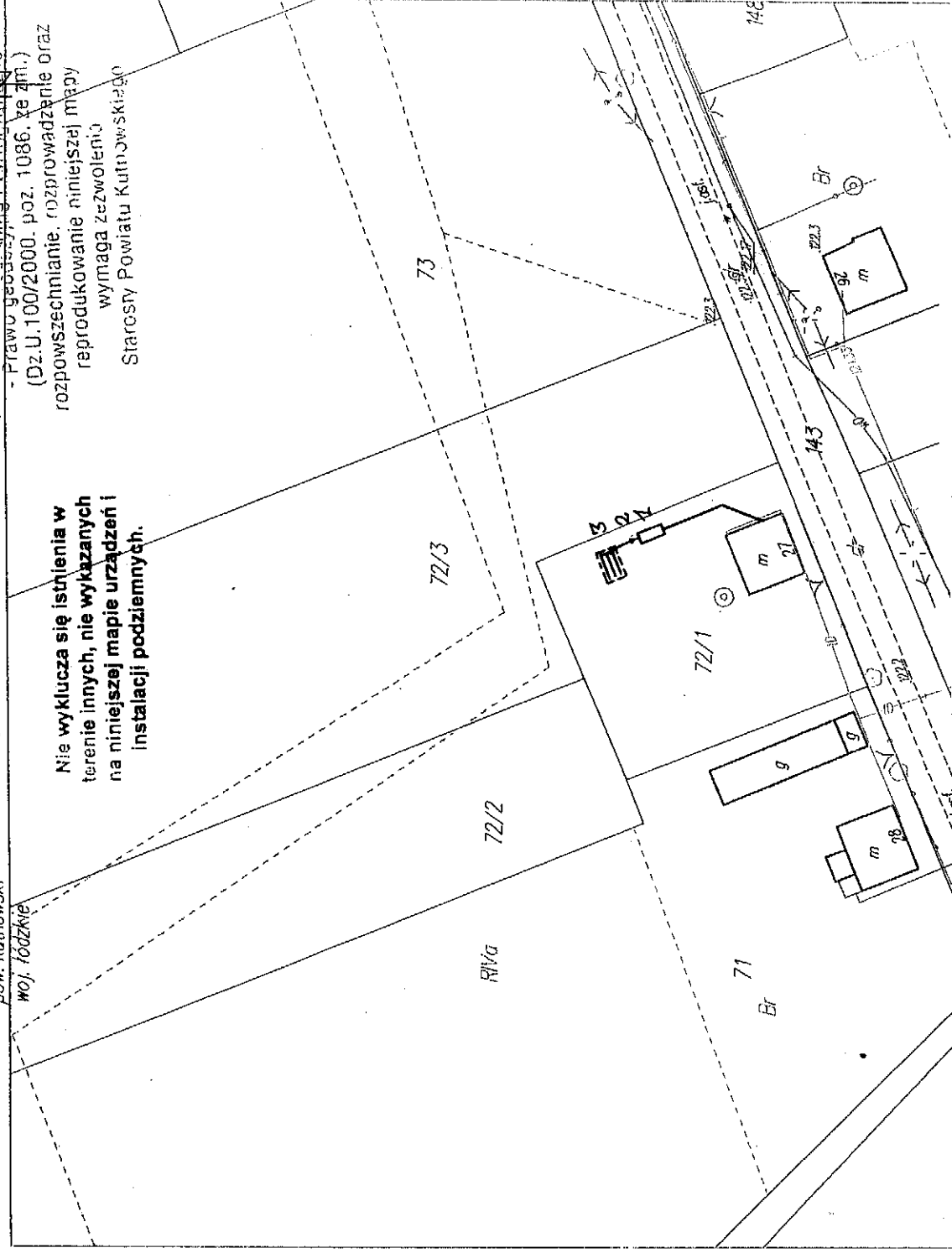
obręb: Wołodrza (dz. nr 72/1, 72/2)
 gmina: Kartuski Powiat Ostrowicki
 pow. kutnowski
 woj. łódzkie

Biuro: Pracownia Projektowa W. K. S. J.
 Centralny Biuro Dokumentacji
 Geodezyjnej i Kartograficznej
 ul. Królowej Jadwigi 7
 90-301 Kutno, tel. 355 417-18

Zgodnie z art. 18 ustawy z dnia 17.06.1989 r.
 - Prawo geodezyjne i kartograficzne

(Dz.U. 100/2000. poz. 1086, ze zm.)
 rozpowszechnianie, rozprowadzenie oraz
 reprodukcowanie niniejszej mapy
 wymaga zezwolenia
 Starosty Powiatu Kutnowskiego

Nie wyklucza się istnienia w
 terenie innych, nie wykazanych
 na niniejszej mapie urządzeń i
 instalacji podziemnych.



MAPA NR 8

Projekt przydomowej oczyszczalni ścieków cz. II
- plan sytuacyjny skala 1:1000

Imię i nazwisko, Adres	Każmierczak Jerzy, Wołodrza dz. nr 72/1
Liczba użytkowników	3
Warunki gruntowo-wodne	grunty gliniaste, wody gruntowej nie stwierdzono
Model oczyszczalni	BOS typ I
Przepustowość	0,9 m ³ /d
Rodzaj drenażu	poletko rozsączające w nasypie
Wymiary drenażu	15 m ² (3 x 6)
Informacje dodatkowe	
Legenda	
—	Projektowana oczyszczalnia ścieków
.....	Nasyp oczyszczalni
1	Biologiczna oczyszczalnia ścieków
2	Przepomownia
3	Studzienka rozdzielcza

PODZIAŁ KUTNO
 DZ. 4093/2007
 za zgodności z oryginałem
 Nr
 Data 22.08.07
 Podpis

INSTRUMENT

MAPA DO CELÓW OPINIODAWCZYCH
sytuacyjno – wysokościowa
Skala 1:1000

WÓDRZA (dz. nr 103)
 WE OSTROWY
 wski
 ie


Nie wyklucza się istnienia w terenie innych, nie wykazanych na danej mapie urządzeń i instalacji podziemnych.

Zgodnie z art. 18 ustawy z dnia 17.06.1999 r.
 - Prawo geodezyjne i kartograficzne
 (Dz.U.100/2000. poz. 1086, ze zm.)
 rozpowszechnianie, rozprawadzenie oraz
 racrodukowanie niniejszej mapy

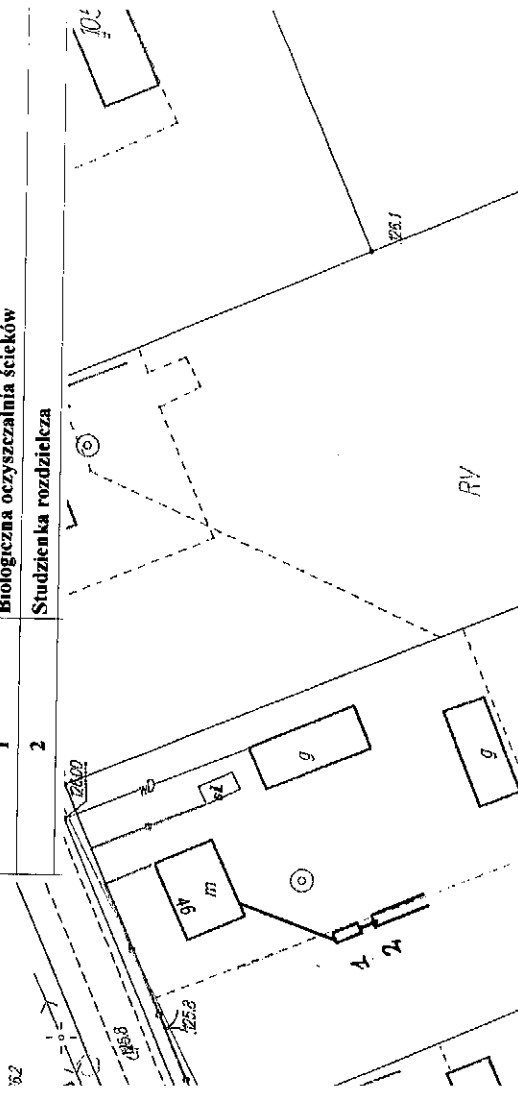
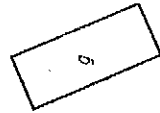
wymaga zezwolenia
 Starosty Powiatu Kutnowskiego

MAPA NR 9

Projekt przydomowej oczyszczalni ścieków cz. II
- plan sytuacyjny skala 1:1000

Imię i nazwisko, Adres	Gorzowski Sylwester, Wołodrzya dz. nr 103
Liczba użytkowników	2
Warunki gruntowo-wodne	grunty piaszczyste, wody gruntowej nie stwierdzono
Model oczyszczalni	BOŚ typ I
Przepustowość	0,9 m ³ /d
Rodzaj drenazu	poletko rozsączające w nasypie
Wymiary drenazu	16 mb (2 x 8 mb)
Informacje dodatkowe	
Legenda	
	Projektowana oczyszczalnia ścieków
1	Biologiczna oczyszczalnia ścieków
2	Studzienka rozdzielcza

Kutnie
 jii
 cznej
 7
 7-16



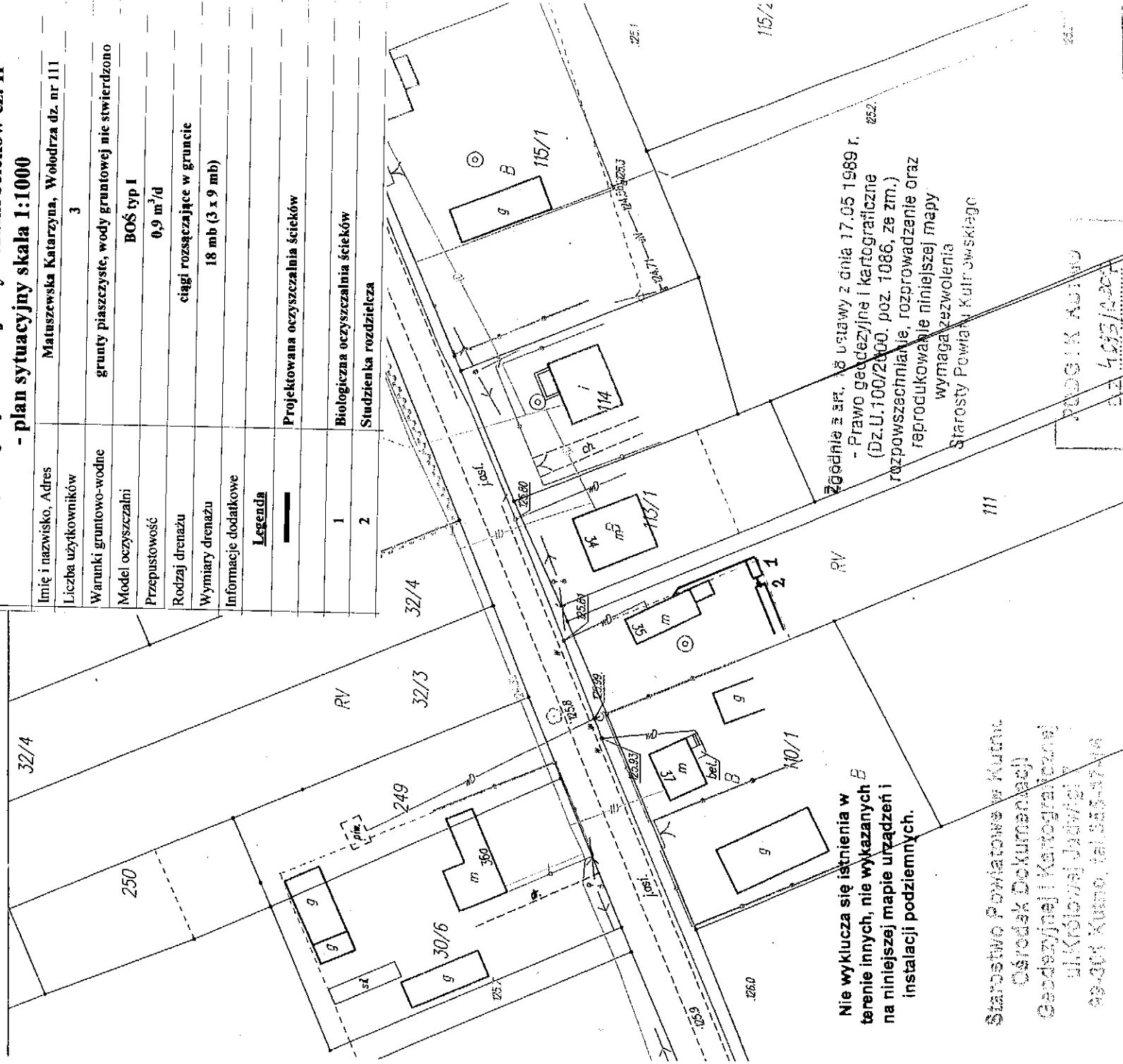
MAPA DO CELÓW OPINIODAWCZYCH
sytuacyjno – wysokościowa
Skala 1: 1000

obręb: WOLÓDRZA (dz. nr 111, 113/1)
 gmina: NOWE OSTROWY
 pow. kutnowski
 woj. łódzkie

MAPA NR 10

Projekt przydomowej oczyszczalni ścieków cz. II
- plan sytuacyjny skala 1:1000

Imię i nazwisko, Adres	Matuszewska Katarzyna, Wołodrza dz. nr 111
Liczba użytkowników	3
Warunki gruntowo-wodne	grunty piaszczyste, wody gruntowej nie stwierdzono
Model oczyszczalni	BOŚ typ I
Przepustowość	0,9 m ³ /d
Rodzaj drenazu	ciągi rozsączające w gruncie
Wymiary drenazu	18 mb (3 x 9 mb)
Informacje dodatkowe	
Legenda	
—	Projektowana oczyszczalnia ścieków
1	Biologiczna oczyszczalnia ścieków
2	Studzienka rozdzielcza



Nie wyklucza się istnienia w terenie innych, nie wykazanych na niniejszej mapie urządzeń i instalacji podziemnych.

Starostwo Powiatowe w Kutnie
 Ośrodek Dokumentacji
 Geodezyjnej i Kartograficznej
 ul. Królowej Jadwigi
 99-001 Kutno, tel. 555-547-14

Wznowienie z 31.01.18 ustawy z dnia 17.05.1989 r.
 - Prawo geodezyjne i kartograficzne
 (Dz.U.100/2000, poz. 1086, ze zm.)
 rozpowszechnianie, rozbrodzenie oraz
 reprodukcowanie niniejszej mapy
 wymaga zezwolenia
 Starosty Powiatu Kutnowskiego

PROJEKT KONTROLNY
 DZ. 113/1/2007

Właściciel: Matuszewska Katarzyna

Projektant: [Signature]

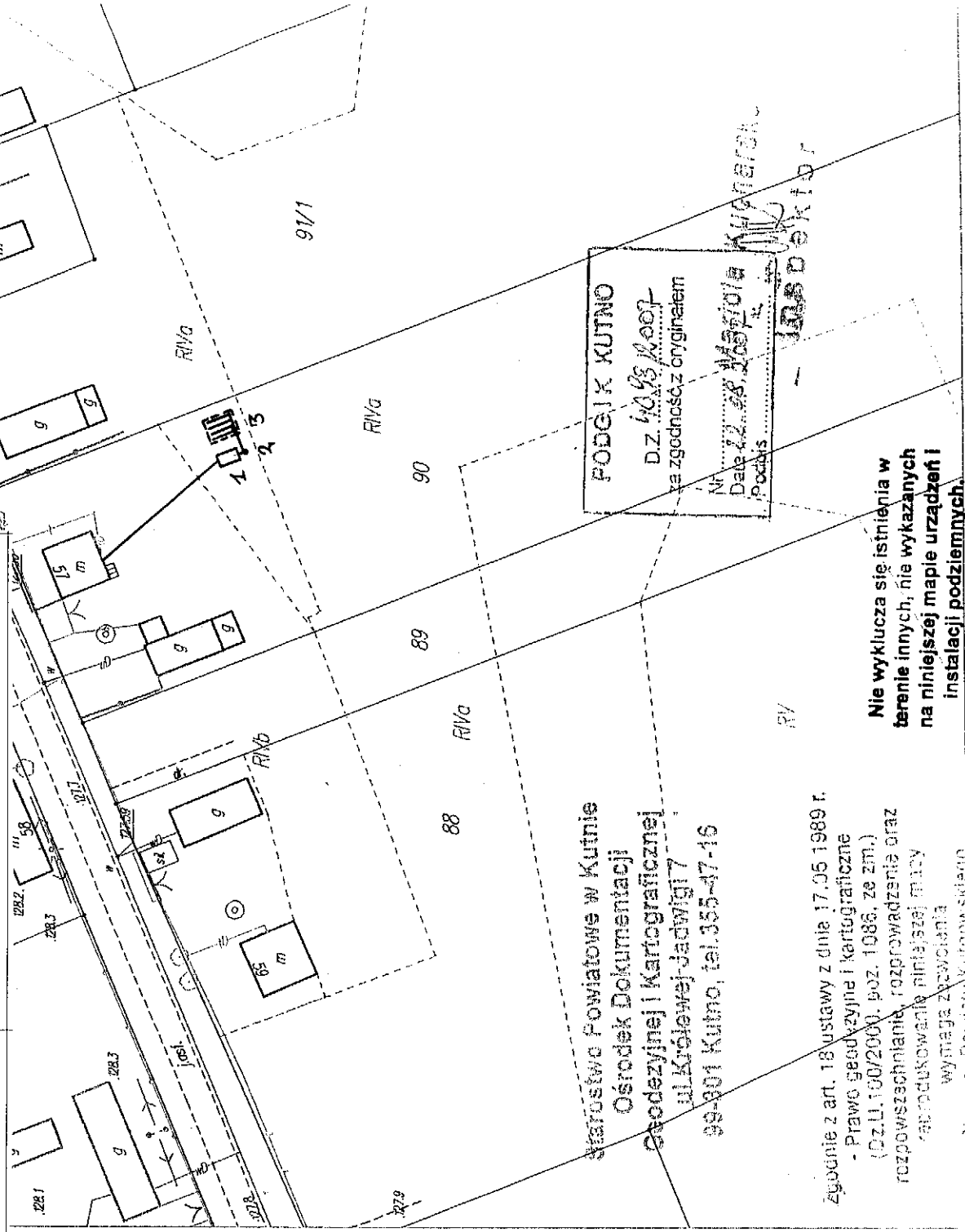
MAPA DO CELÓW OPINODAWCZYCH
sytuacyjno – wysokościowa
Skala 1: 1000

obręb: WŁODARZ (dz. nr 13, 90)
 gmina: NOWE OSTROWY 274
 pow. kutnowski
 woj. łódzkie

MAPA NR 11

Projekt przydomowej oczyszczalni ścieków cz. II
- plan sytuacyjny skala 1:1000

Imię i nazwisko, Adres	Zbonikowski Ryszard, Wołodrza dz. nr 90
Liczba użytkowników	4
Warunki gruntowo-wodne	grunty gliniaste, wody gruntowej nie stwierdzono
Model oczyszczalni	BOŚ typ I
Przepustowość	0,9 m ³ /d
Rodzaj drenażu	poletko rozsączające w nasypie
Wymiary drenażu	20 m ² (4 x 5)
Informacje dodatkowe	
Legenda	
—	Projektowana oczyszczalnia ścieków
.....	Nasyp oczyszczalni
1	Biologiczna oczyszczalnia ścieków
2	Przepompownia
3	Studzienka rozdzielcza



Starostwo Powiatowe w Kutnie
 Ośrodek Dokumentacji
 Geodezyjnej i Kartograficznej
 ul. Królowej Jadwigi 7
 99-801 Kutno, tel. 355-47-16

PODZIAŁ KUTNO
 DZ. 14/95/1007-
 za zgodność z oryginałem
 Nr.....
 Data 22.08.2010 r.
 Podpis.....
 M. K. K.

Zgodnie z art. 18 ustawy z dnia 17.05 1989 r.
 - Prawo geodezyjne i kartograficzne
 (Dz.U. 100/2000, poz. 1086, ze zm.)
 rozpowszechnianie, rozprowadzanie oraz
 reprodukcowanie niniejszej mapy
 wymaga zezwolenia
 Starosty Powiatu Kutnowskiego

**Nie wyklucza się istnienia w
 terenie innych, nie wykazanych
 na niniejszej mapie urządzeń i
 instalacji podziemnych.**

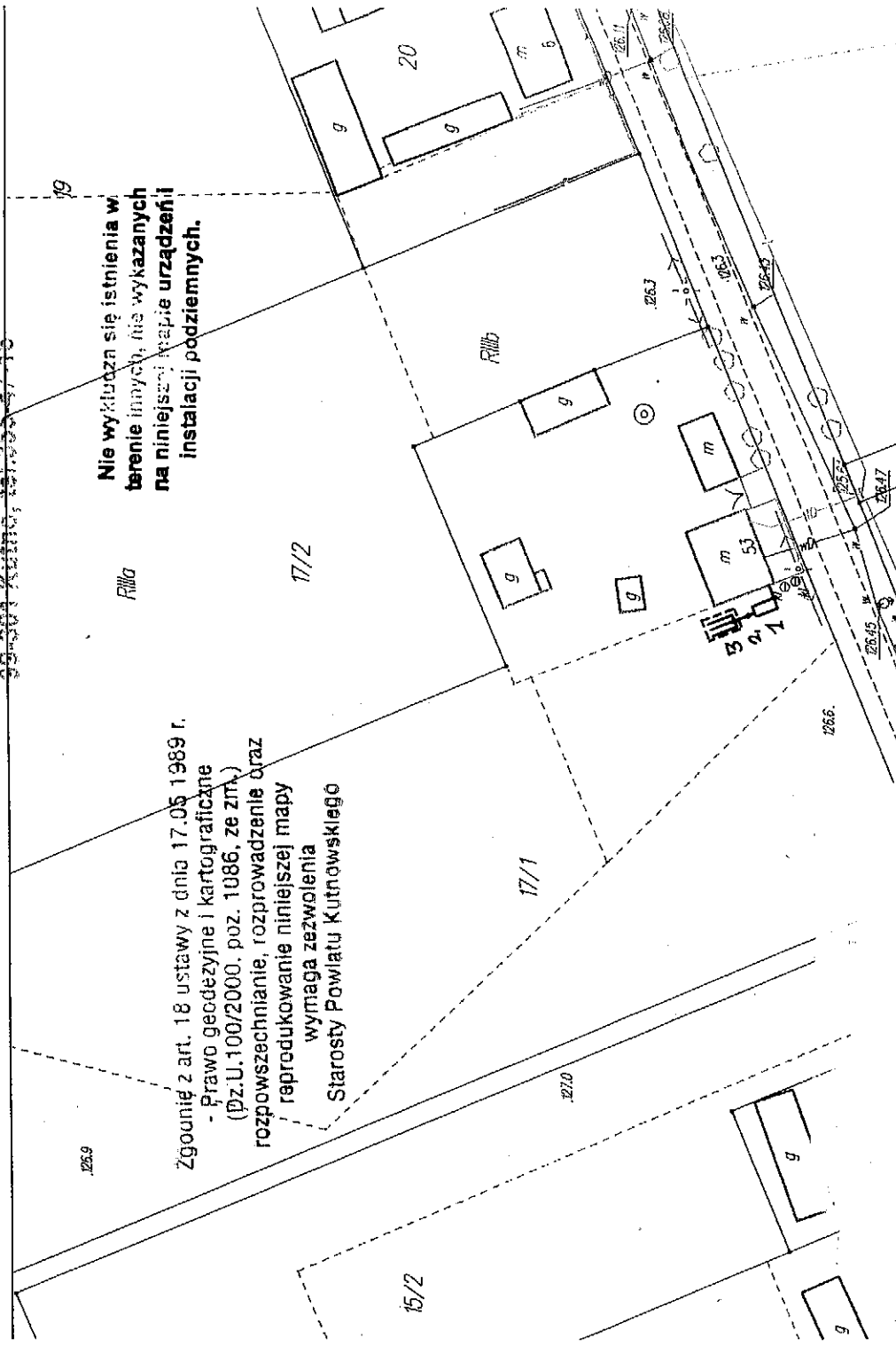
MAPA DO CELÓW OPINODAWCZYCH
 sytuacyjno – wysokościowa
 Skala 1: 1000

obręb: WOLÓDRZA (dz. nr 17/1)
 gmina: NOWE OSTROWY
 pow. kutnowski
 woj. łódzkie

starostwo Powiatowe w Kutnie
 Ośrodek Dokumentacji
 Geodezyjnej i Kartograficznej
 ul. Królowej Jadwigi 7
 25-301 Kutno, tel. 255 47 43

Zgodnie z art. 18 ustawy z dnia 17.05.1989 r.
 - Prawo geodezyjne i kartograficzne
 (Pz.U.100/2000, poz. 1086, ze zm.)
 rozpowszechnianie, rozprawdzenie oraz
 reprodukcowanie niniejszej mapy
 wymaga zezwolenia
 Starosty Powiatu Kutnowskiego

Nie wykryto się istnienia w
 terenie innych, nie wykazanych
 na niniejszej mapie urządzeń i
 instalacji podziemnych.



MAPA NR 12

Projekt przydomowej oczyszczalni ścieków cz. II
 - plan sytuacyjny skala 1:1000

Imię i nazwisko, Adres	Wiśniewska Halina, Wolodrza dz. nr 17/1
Liczba użytkowników	3
Warunki gruntowo-wodne	grunty gliniaste, wody gruntowej nie stwierdzono
Model oczyszczalni	BOŚ typ I
Przepustowość	0,9 m ³ /d
Rodzaj drenazu	poletko rozsączające w nasypie
Wymiary drenazu	15 m ² (3 x 5)
Informacje dodatkowe	
Legenda	
————	Projektowana oczyszczalnia ścieków
*****	Nasyp oczyszczalni
1	Biologiczna oczyszczalnia ścieków
2	Przepompownia
3	Studzienka rozdzielcza

PODSIĄK KUTNO

Dz. 4423/2002
 za zgodność z oryginałem

94

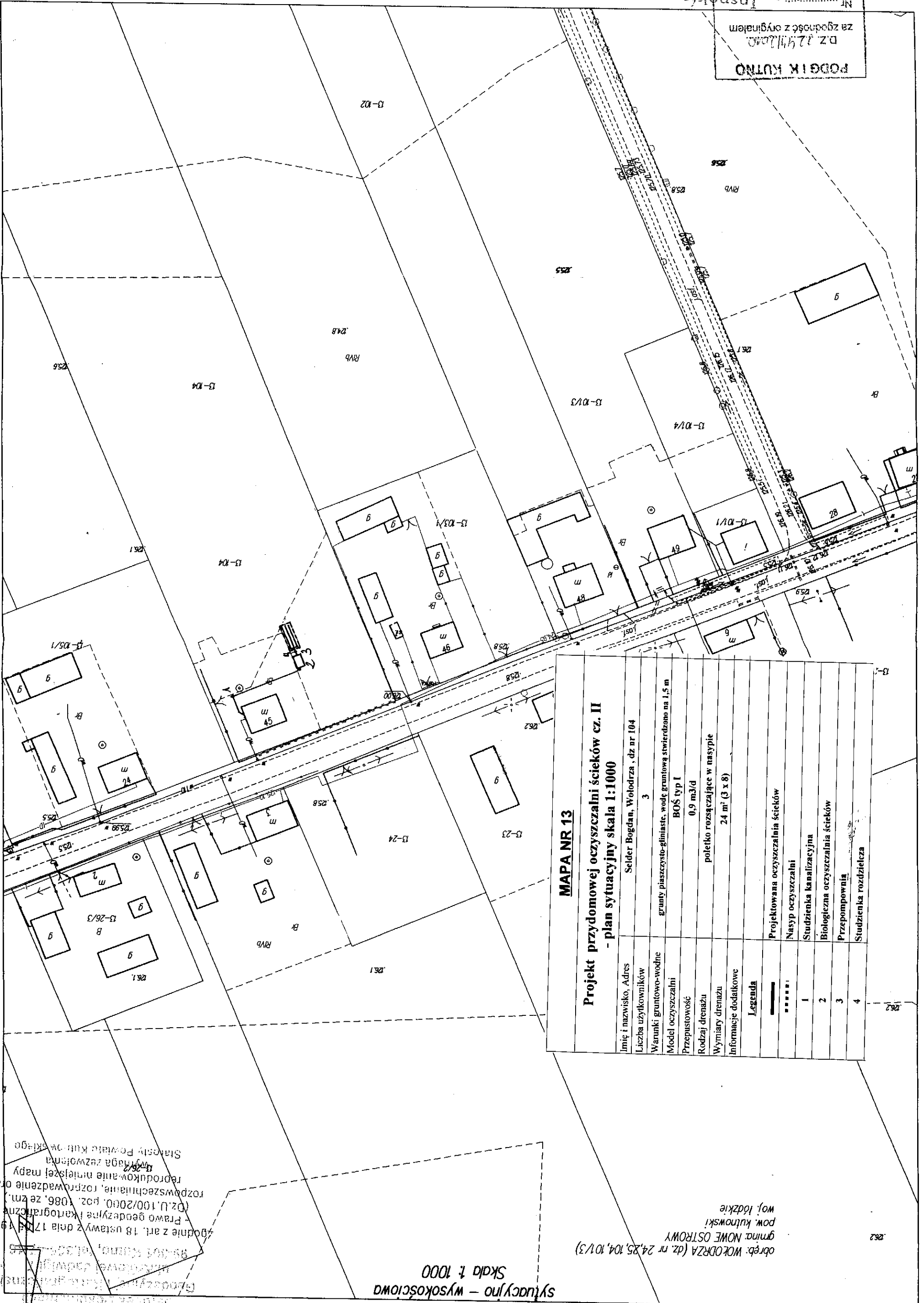
Data 22.08.2002
 Podpis Maria Kucner

INSPEKTOR

mgr. Mariola Kucharska

Inspektor
Nr 1005/1000
Data 17.05.2010

Podpis KUTNO
Dz. 22.4.10.000
za zgodność z oryginałem



MAPA NR 13	
Projekt przydomowej oczyszczalni ścieków cz. II	
- plan sytuacyjny skala 1:1000	
Imię i nazwisko, Adres	Selder Bogda n, Wołodza, dz nr 104
Liczba użytkowników	3
Warunki gruntowo-wodne	grunty piaszczysto-gliniaste, wodę gruntową stwierdzono na 1,5 m
Model oczyszczalni	BOŚ typ I
Przepustowość	0,9 m ³ /d
Rodzaj дренаżu	poletko rozsączające w nasypie
Wymiary drenażu	24 m ² (3 x 8)
Informacje dodatkowe	
Legenda	
—	Projektowana oczyszczalnia ścieków
.....	Nasyp oczyszczalni
1	Studzienka kanalizacyjna
2	Biologiczna oczyszczalnia ścieków
3	Przepompownia
4	Studzienka rozdzielcza

MAPA DO CELÓW OPINIAWCZYCH

sytuacyjno - wysokościowa

Skala 1:1000

obręb: WOLÓDZA (dz. nr 24.25.104.101/3)
gmina: NOWE OSTROWY
pow. kulnowski
woj. łódzkie

zgodnie z art. 18 ustawy z dnia 17.04.1989 r.
Prawo geodezyjne i kartograficzne
(Dz.U. 100/2000, poz. 1086, ze zm.)
rozpraszanie, rozprowadzenie oraz
reprodukowanie niniejszej mapy
wymaga pozwolenia
Stacjon. Powiat. K. w Skięgo



PODGIK KUTNO
 DZ. 224/12000
 za zgodność z oryginałem
 Nr. 1105/2010
 Data
 Inspektor
 inż. Martyna Kucharska

MAPA NR 15

Projekt przydomowej oczyszczalni ścieków cz. II
 - plan sytuacyjny skala 1:1000

Imię i nazwisko, Adres	Marciniak Danuta, Wołodrza, dz nr 101/3
Liczba użytkowników	5
Warunki gruntowo-wodne	grunty piaszczysto-gliniaste, wody gruntowej nie stwierdzono
Model oczyszczalni	BOŚ typ I
Przepustowość	0,9 m ³ /d
Rodzaj drenażu	poletko rozsączające w nasypie
Wymiary drenażu	27 m ² (3 x 9)
Informacje dodatkowe	
Legenda	
Projekowana oczyszczalnia ścieków	—
Nasyp oczyszczalni
Studzienka kanalizacyjna	1
Biologiczna oczyszczalnia ścieków	2
Przepompownia	3
Studzienka rozdzielcza	4

MAPA DO CELÓW OPINIAWCZYCH
 sytuacyjno - wysokościowa
 Skala 1:1000

Starostwo Powiatowe w Kutnie
 Oddział Dokumentacji
 (Geodezyjne i Kartograficzne)
 ul. Wolowej Jądwiły 1
 99-301 Kutno, tel. 355-1115
 zgodnie z art. 18 ustawy z dnia 17.04.1989 r.
 - Prawo geodezyjne i kartograficzne
 (Dz.U. 100/2000, poz. 1086, ze zm.)
 rozpraszanie niniejszej mapy
 wymaga zezwolenia
 Stosy Powiatu Kutnowskiego

obręb: WŁODRZA (dz. nr 24, 25, 104, 101/3)
 gmina: NOWE OSTROWY
 pow. kutnowski
 woj. łódzkie

Inspektor
 Data: 22.05.2008
 Nr: M.05.1000
 DZ. 22.05.1000
 za zgodność z oryginałem
PODPIK KUTNO

MAPA NR 16

Projekt przydomowej oczyszczalni ścieków cz. II
 - plan sytuacyjny skala 1:1000

Imię i nazwisko, Adres: Jakubowski Piotr, Wołodźca, dz nr 24

Liczba użytkowników: 5

Warunki gruntowo-wodne: grunty piaszczysto-gliniste, wodę gruntową stwierdzono na 1,7 m

Model oczyszczalni: BOŚ typ I

Przepustowość: 0,9 m³/d

Rodzaj drenazu: poletko rozsączające w nasypie

Wymiary drenazu: 21 m² (3 x 7)

Informacje dodatkowe: **Legenda**

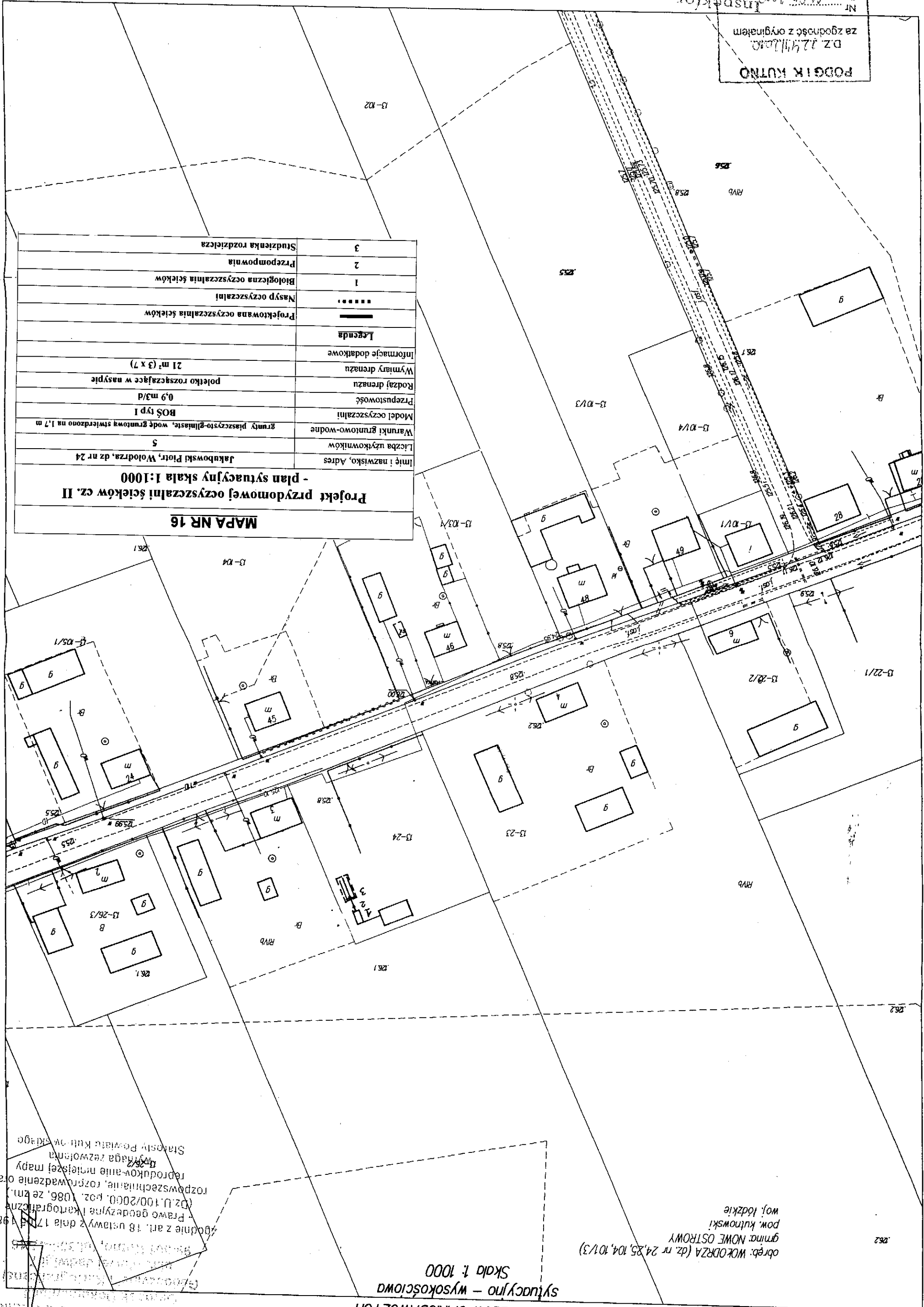
Projekowana oczyszczalnia ścieków: ————

Nasyp oczyszczalni:

1 Biologiczna oczyszczalnia ścieków

2 Przepompownia

3 Studzienka rozdzielcza



Skala 1:1000
 sytuacyjno - wysokościowa
 MAPA DO CELÓW OPINIAWCZYCH

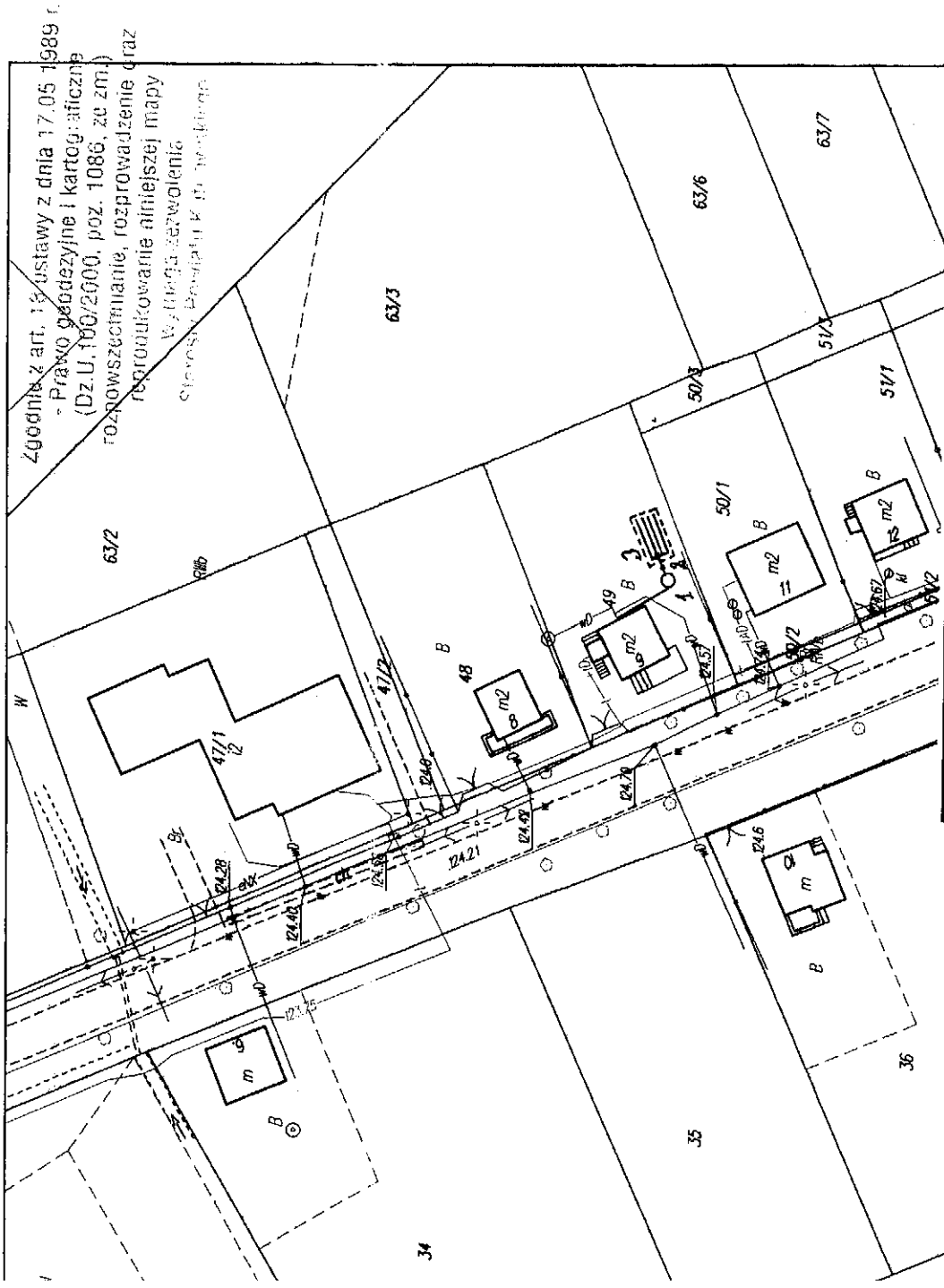
obręb: WOKODRZA (dz. nr 24, 25, 104, 101/3)
 gmina: NOWE OSTROWY
 pow. kutnowski
 woj. łódzkie

zgodnie z art. 18 ustawy z dnia 17.04.1989 r.
 Prawo geodezyjne i kartograficzne
 (Dz. U. 100/2000, poz. 1086, ze zm.)
 rozporządzenie, rozprawdzenie oraz
 reprodukcje mapy
 Wyższa szkoła techniczna
 Stacjonary Powiatowy Kucharski

MAPA DO CELÓW OPNODAWCZYCH
sytuacyjno – wysokościowa
Skala 1: 1000

obręb: WOLODRZA (dz. nr 49)
 gmina: NOWE OSTROWY
 pow. kielbowski
 woj. łódzkie

Wieloletni plan zagospodarowania przestrzennego
 dla terenów przeznaczonych do zabudowy mieszkaniowej
 w miejscowości Wolodrza, pow. kielbowski, woj. łódzkie
 Nr 31/1989, tel. 888-37-13



MAPA NR 17

Projekt przydomowej oczyszczalni ścieków cz. II
- plan sytuacyjny skala 1:1000

Imię i nazwisko, Adres	Wierzbicka Lucyna, Wolodrza, dz nr 49
Liczba użytkowników	6
Warunki gruntowo-wodne	grunty gliniaste, wody gruntowej nie stwierdzono
Model oczyszczalni	BOŚ – Typ I
Przepustowość	0,9 m ³ /d
Rodzaj drenażu	poletko rozciągające z warstwą wspomagającą w nasypie
Wymiary drenażu	32 m ² (4 x 8)
Informacje dodatkowe	
Legenda	
—	Projektowana oczyszczalnia ścieków
.....	Nasyp oczyszczalni
1	Zbiornik oczyszczalni
2	Przepompownia
3	Studzienka rozdzielcza

Sierżbka Powiatowe w Kutnie
 Powiatowy Ośrodek Dokumentacji Geodezyjnej i Kartograficznej
 37
 Poniższa mapa została opracowana z oryginalnym przyjętym
 do państwowego rejestru geodezyjnego i kartograficznego
 w dniu 12.08.2011 r. (zgodnie z art. 18 ustawy z dnia 17.05.1989 r.)

Niniejsza mapa jest własnością Sierżbki Powiatowej w Kutnie
 Kutno 4.11.2011
 (inżynier geodezyjny)