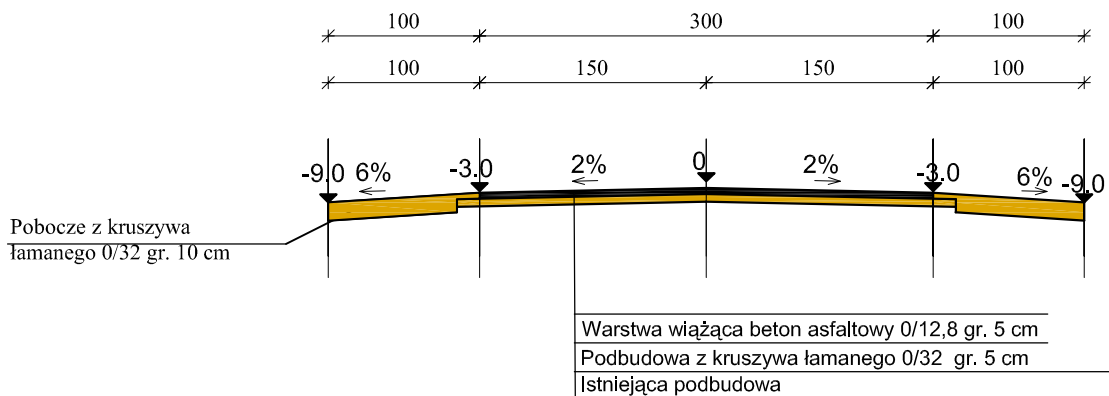
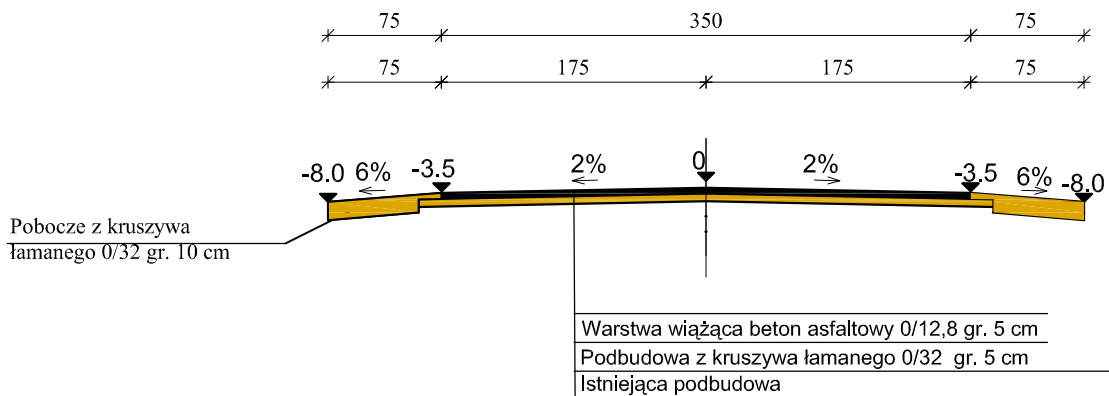


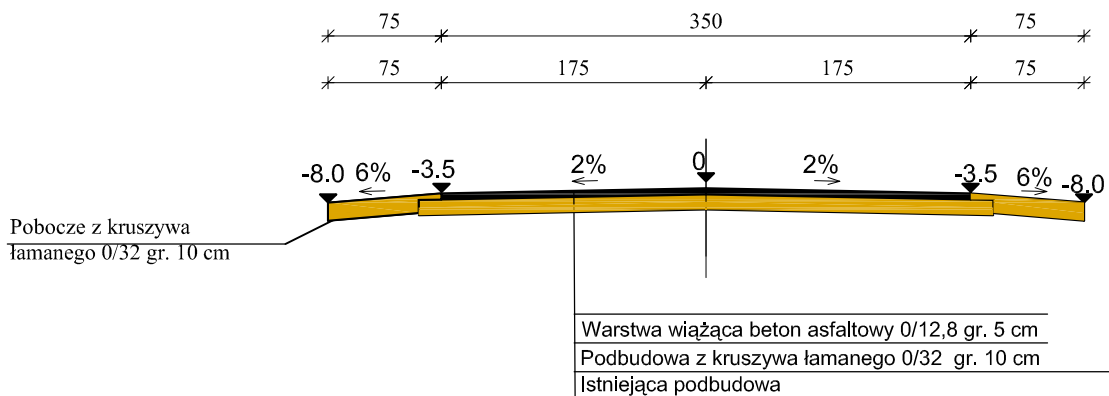
km 0 + 200,00 - 0 + 400,00



km 0 + 400,00 - 0 + 603,62



km 0 + 603,62 - 0 + 962,83



Nazwa i adres obiektu budowlanego:		
Remont drogi gminnej nr 102273 działka nr 133 w obrębie Grochów gm. Nowe Ostrowy (od granicy z gminą Łanięta do km 0+962,83)		
Nazwa rysunku:	Skala:	Numer rysunku:
Przekroje normalne	1:50	<b>2</b>
Imię i nazwisko projektanta:	Data:	Podpis:
Remigiusz Witczak	02.2012	