
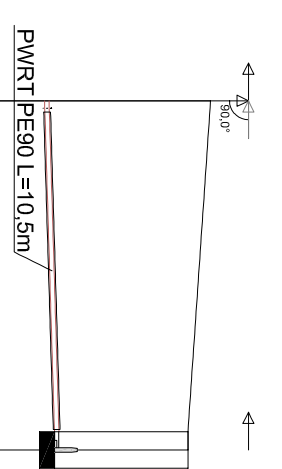
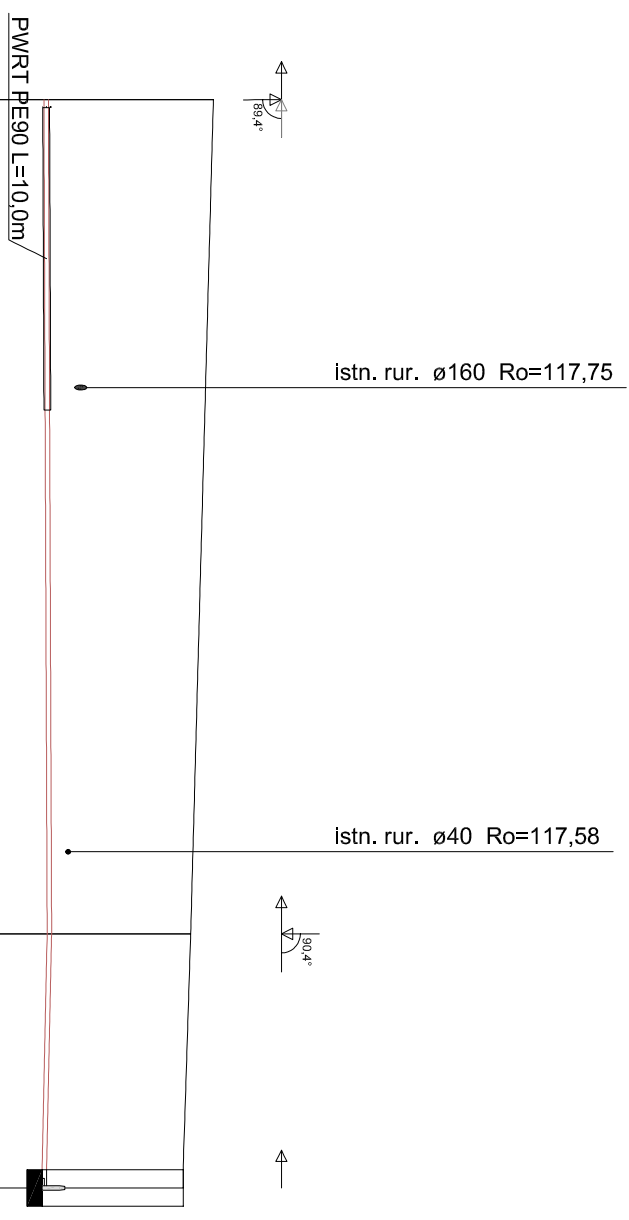


ZARZĄD POWIATU
 W KUTNIE
 ul. Kosciuszki 16, tel. 024 355 47 80
 99-300 Kutno, fax 024 355 47 84
Załącznik do pisma, decyzji
 Nr Dr. 1334 / 147 / 2016
 z dnia 21.11.2016 r.



Poziom porównawczy 110,00 m n.p.m.

Rzędna terenu projektowanego	119,50				
Rzędna terenu istniejącego	119,50				
Rzędna dna kanału	117,29 117,26				
Zagłębienie dna kanału [m]	2,24 2,24				
Odległości [m]		27,58		8,40	
Średnice, materiał		PE100_SDR17_zw 40x2,4		0,8 % PE100_SDR17_zw	
Długość trasy [m]	0,00	27,58		35,98	

Rzędna terenu projektowanego	119,90				
Rzędna terenu istniejącego	119,90				
Rzędna dna kanału	117,73 117,71				
Zagłębienie dna kanału [m]	2,17 2,19				
Odległości [m]		11,54			
Średnice, materiał		PE100_SDR17_zw 40x2,4		1,1 % PE100_SDR17_zw	
Długość trasy [m]	0,00	11,54			

Rzędna terenu projektowanego	119,65				
Rzędna terenu istniejącego	119,65				
Rzędna dna kanału	118,00 117,97				
Zagłębienie dna kanału [m]	1,66 1,68				
Odległości [m]		17,53			
Średnice, materiał		40x2,4 PE100_SDR17_zw		4,2 % PE100_SDR17_zw	
Długość trasy [m]	0,00	17,53			

DYREKCJA INWESTYCJI W KUTNIE Sp. z o.o.
 99-300 Kutno, ul. Wojska Polskiego 10a
 tel/fax: (024) 355 23 55 email: dtkutno@wp.pl www: dtkutno.pw.pl

INWESTOR:
GINNA NOWE OSTROWY
 Nowe Ostrowy 80, 99-350 Ostrowy

PROJEKTANT:
mgr inż. Zbigniew Cebula
 Łukasz Tomalak

SKALA: 1:100/500
 DATA: październik 2016r
 NR RYSUNKU: 34