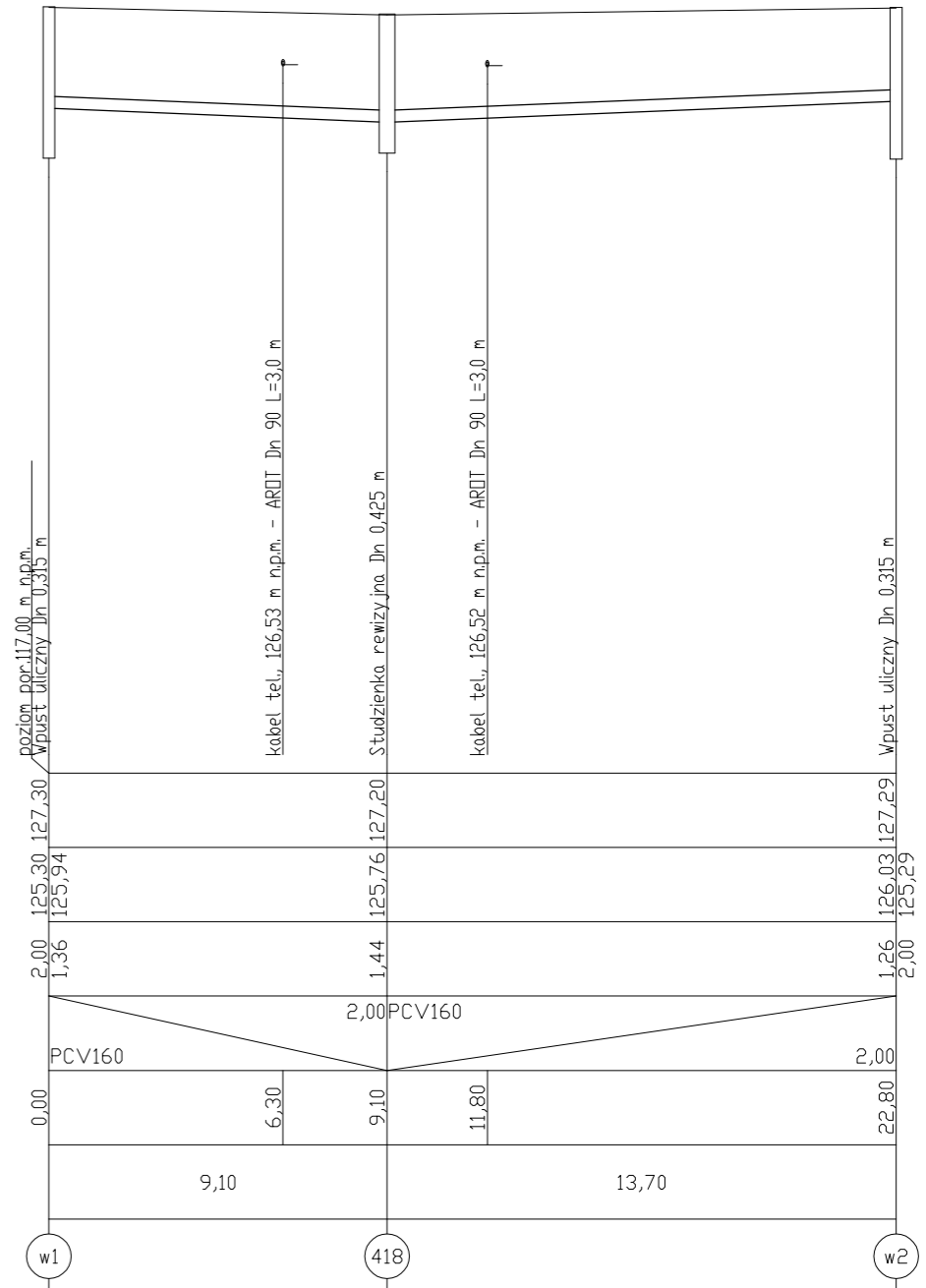
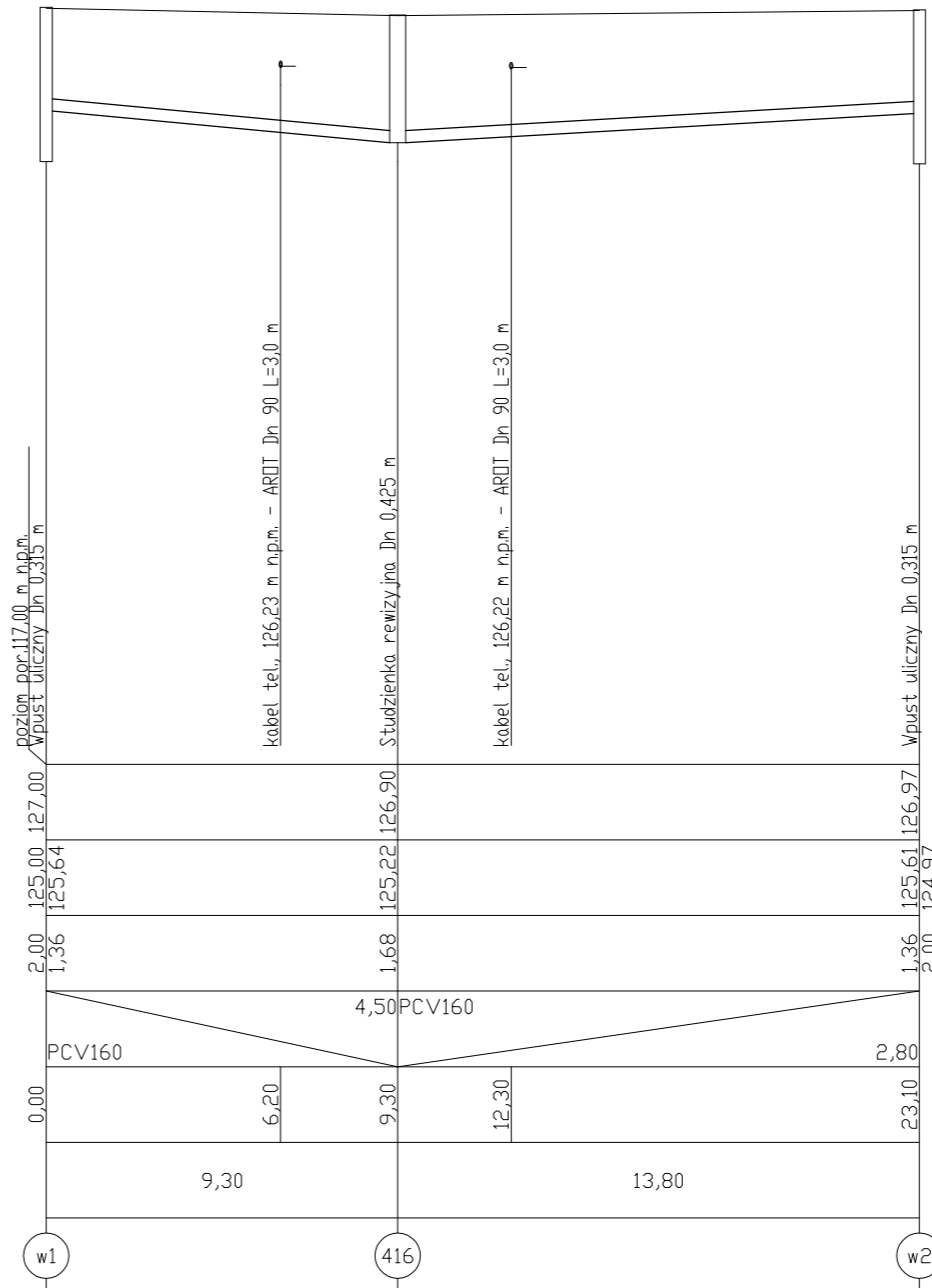
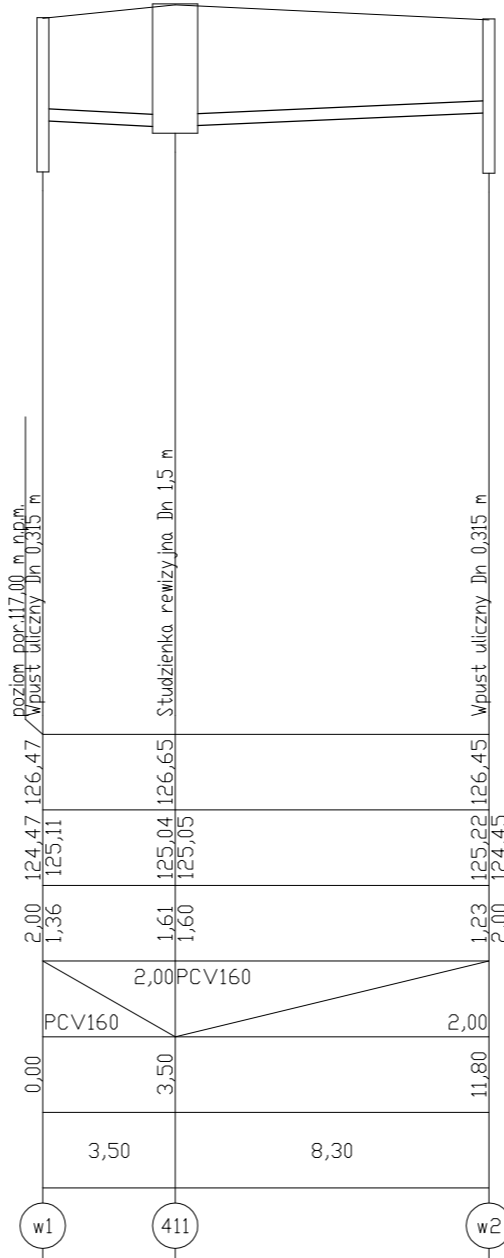

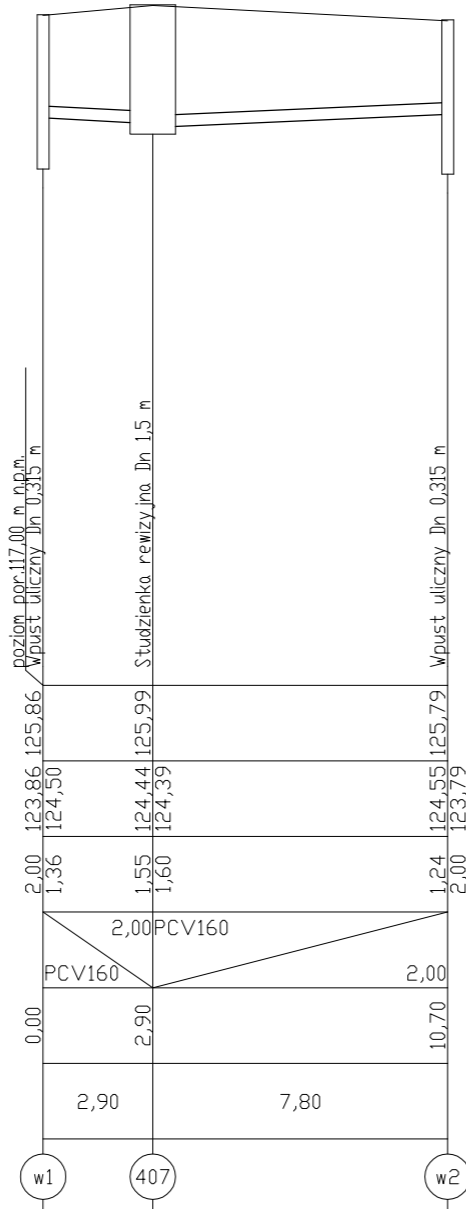




poziom por. 117,00 n.n.p.m.	
Rzędna terenu [m n.p.m.]	
Rzędna dna rury [m n.p.m.]	
Zagłębienie [m]	
Materiał, Średnica/Spadek [%]	
Odległość [m]	
Długość [m]	
Wzrost	



Nazwa i adres obiektu budowlanego:			
Sieć kanalizacji deszczowej z przykanalikami w m. Ostrowy Cukrownia w gminie Nowe Ostrowy			
Nazwa rysunku:	Skala:	Numer rysunku:	
Profile przykanalików do wpustów kanalizacji deszczowej ciągu 400	1:500/100	12	
Imię i nazwisko projektanta:	Specjalność i numer uprawnień:	Data:	Podpis:
Zbigniew Cebula	sanitarna 32/00/WŁ.	luty 2009	