

MAPA DO CELÓW PROJEKTOWYCH

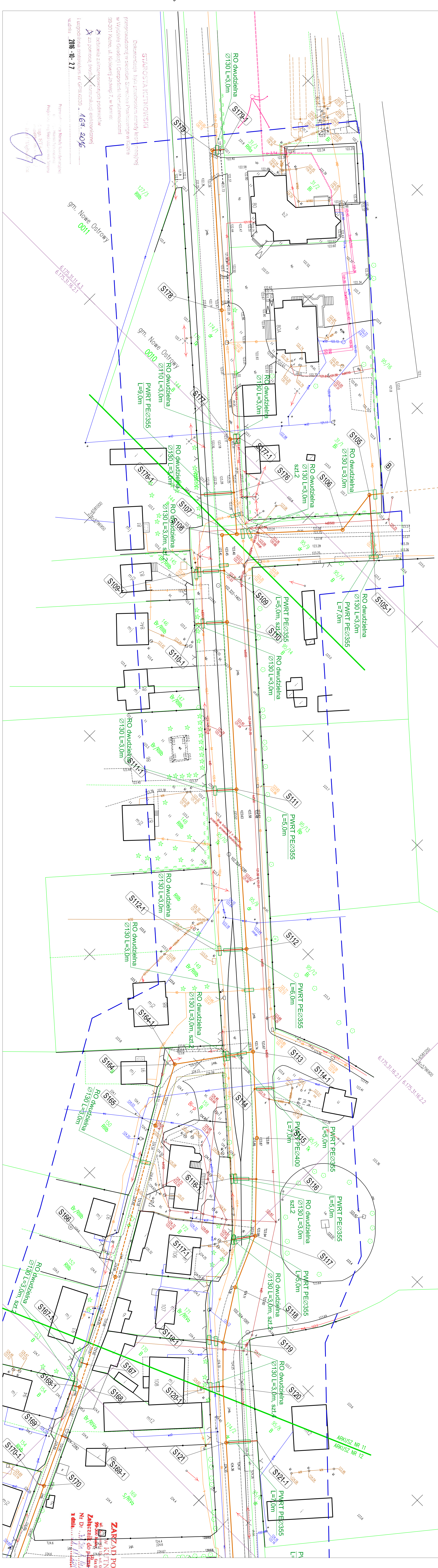
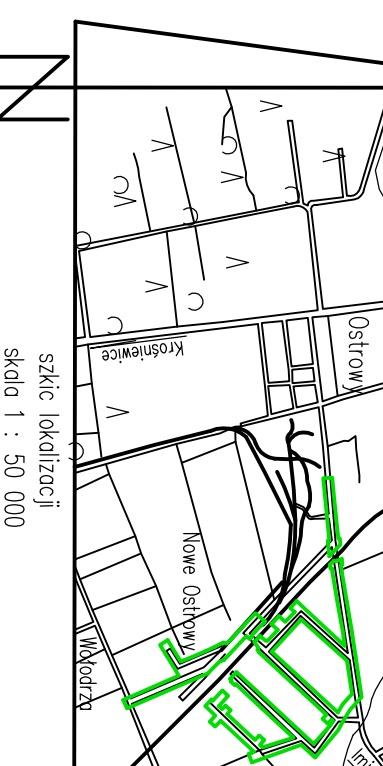
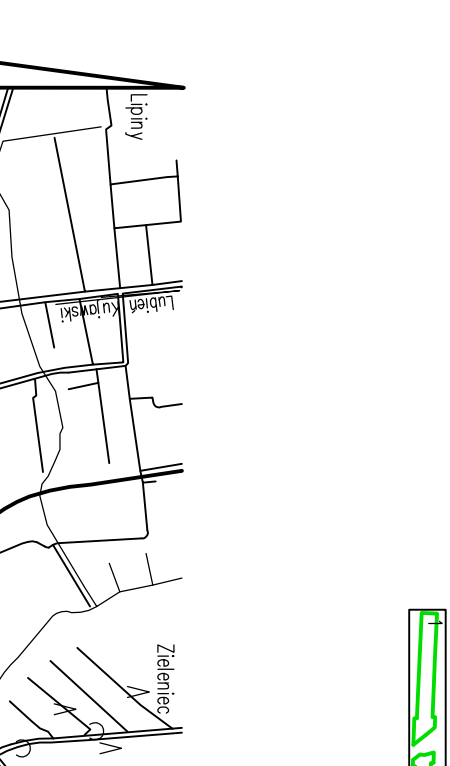
Skala 1 : 500
 ARKUSZ NR 11 (13)

woj. łódzkie
 pow. kutnowski
 Nowe Ostrowy
 Jednostka ewidencyjna: gmina Nowe Ostrowy – 100208.2
 Dział ewidencyjny: Gród – 100208.2.0003
 Dział ewidencyjny: Nowe Ostrowy – 100208.2.0010
 Dział ewidencyjny: Ostrowy – 100208.2.0011
 Dział ewidencyjny: Włodzko – 100208.2.0013
 Wykonano w Pracowni Usług Geodezyjnych VITAMIS s.c.
 Biuro: Warszawa, Al. Niepodległości 19A
 tel. (22) 234 64 68
 kierownik prac: mgr inż. Marek Błaszczyk
 upr. geod. nr 2035

projekt: Karolina Tolarek
 GP III, 6640, 321, 2016

Układ współrzędnych:
 prostokątnych polskich – 2000/6
 układ wysokości – Krasiński 60
 Oznaczenie granic obszaru, który był przedmiotem aktualizacji:
 Mapa aktualna na dzień 28.04.2016 r.
 Mapa wykonana 20.05.2016 r.

- Mapa do celów projektowych została wykonana zgodnie z wytycznymi, czyżby w granicach działki ewidencyjnej objętych odnośnym oznaczeniem granicy zostały dobrane składowości gruntu w tym: (dot. 80) Rozporządzenie MKRN z 9.11.2011 r. w sprawie standardów technicznych. Nie wliczono się w terenie innych urządzeń, których braku informacji wynika z załącznika historyczny lub niedoprecyzowany przebieg zbieżności do inwentaryzacji 3. Kontur użytku gruntowego oznaczony symbolami nie jest oparty w zone granicy ewidencyjnej. granic i współrzędnych zapisanych i zatwierdzonych.



ZARZĄD POWIATU
 W KUTNIE
 ul. Wolności 104
 99-300 Kutno, tel. (024) 335 47 61
 Zakład do plan. decyzyj.
 Nr Dr. 11.11.11.2016
 3 kolumny

DYREKCJA INWESTYCIJ W KUTNIE SP. z o.o.
 ul. Wolności 104
 99-300 Kutno, tel. (024) 335 23 25
 email: dkt@inwestycje.pl
 www: dktinwestycje.pl

INWESTOR:
 Budowa kanalizacji sanitarnej w miejscowościach Nowe Ostrowy, Włodzki i Gród gmina Nowe Ostrowy

GMINA NOWE OSTROWY
 ul. Wolności 104
 99-300 Ostrowy

INWESTYCJA:
 Projekt zagospodarowania terenu

SKALA:
 1:500

PROJEKTOWAŁ:
 mgr inż. Zbigniew Chudek

WYKONAŁ:
 Łukasz Tomalik

INWENTARYZACJA:
 PROJEKT

NR ARKUSZA:
 11

LEGENDA

- projektowana kanalizacja sanitarna PVC 200 - grawitacyjna
- projektowane odgańlenie kanalizacji sanitarnej PVC160 - grawitacyjna
- projektowana kanalizacja sanitarna PE 110 - tłoczna
- projektowana kanalizacja sanitarna PE 40 - ciśnieniowa
- projektowana kanalizacja w/ś oddelegowana
- runy przywzrostowe / osłonowe

* Powołana się za zamieszczone dane i nie ponosi odpowiedzialności za ewentualne błędy w danych technicznych, które mogą wynikać z nieaktualności danych w rzeczywistości. Wykonano na podstawie danych dostarczonych przez inwestora. Projektant nie ponosi odpowiedzialności za ewentualne błędy w danych technicznych, które mogą wynikać z nieaktualności danych w rzeczywistości.