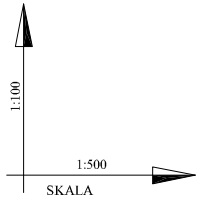
1:100
1:500
SKALA

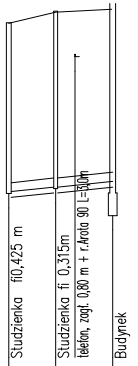
Studzienka fi0,425 m
Studzienka fi 0,315m
telefon, zagł. 0,80 m + r.Arota 90 L=3,0m
Budynek

poziom por.119,00 m n.p.m.

Rzędna terenu [m n.p.m.]	125,10	125,30		125,35
Rzędna dna rury [m n.p.m.]	122,15	122,23		122,33
Rzędna dna wykopu [m n.p.m.]	122,05	122,13		122,23
Zagłębienie [m]	2,95	3,07		3,02
Materiał,Średnica/Spadek [%]	PCW160			2,00
Długość [m]	4,10	5,00		
Odległość [m]	0,00	4,10	5,80	9,10
Węzeł	302	3021		3022
Dekametr	0			+0,91

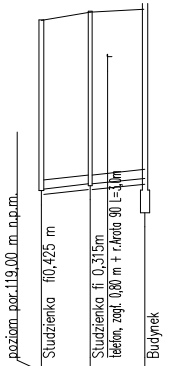
poziom por.119,00 m n.p.m.
Studzienka fi0,425 m
Studzienka fi 0,315m
telefon, zagł. 0,80 m + r.Arota 90 L=3,0m
Budynek

Rzędna terenu [m n.p.m.]	125,15	125,30		125,35
Rzędna dna rury [m n.p.m.]	122,20	122,29		122,38
Rzędna dna wykopu [m n.p.m.]	122,10	122,19		122,28
Zagłębienie [m]	2,95	3,01		2,97
Materiał,Średnica/Spadek [%]	PCW160			2,00
Długość [m]	4,30	4,80		
Odległość [m]	0,00	4,30	5,80	9,10
Węzeł	303	3031		3032
Dekametr	0			+0,91

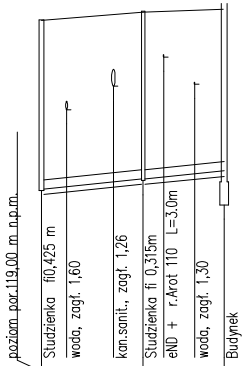
poziom por.119,00 m n.p.m.
Studzienka fi0,425 m
woda, zagł. 1,60
kan.sanit., zagł. 1,26
Studzienka fi 0,315m
eND + r.Arot 110 L=3.0m
woda, zagł. 1,30
Budynek

Rzędna terenu [m n.p.m.]	125,15			125,30			125,35
Rzędna dna rury [m n.p.m.]	122,20			122,38			122,52
Rzędna dna wykopu [m n.p.m.]	122,10			122,28			122,42
Zagłębienie [m]	2,95			2,92			2,83
Materiał,Średnica/Spadek [%]	PCW160						2,00
Długość [m]	8,90			7,10			
Odległość [m]	0,00	2,20	6,30	8,90	10,70	13,40	16,00
Węzeł	303			3033			3034
Dekametr	0			1			+0,60

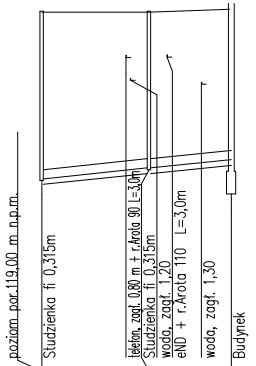
poziom por.119,00 m n.p.m.
Studzienka fi 0,315m
telefon, zagł. 0,80 m + r.Arota 90 L=3,0m
Studzienka fi 0,315m
woda, zagł. 1,20
eND + r.Arota 110 L=3,0m
woda, zagł. 1,30
Budynek

Rzędna terenu [m n.p.m.]	125,30			125,30			125,35
Rzędna dna rury [m n.p.m.]	122,38			122,57			122,71
Rzędna dna wykopu [m n.p.m.]	122,28			122,47			122,61
Zagłębienie [m]	2,92			2,73			2,64
Materiał,Średnica/Spadek [%]	PCW160						2,00
Długość [m]	9,40			7,20			
Odległość [m]	0,00	7,40	7,80	9,40	11,00	14,00	16,60
Węzeł	3033			3035			3036
Dekametr	0			1			+0,66

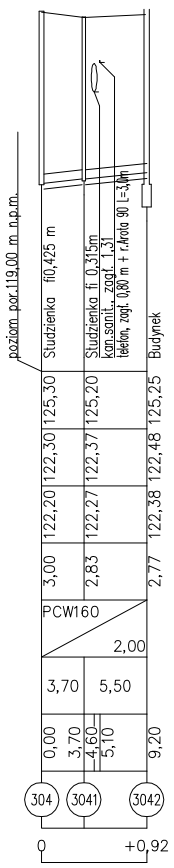

poziom por.119,00 m n.p.m.
Studzienka fi0,425 m
Studzienka fi 0,315m
kan.sanit., zagł. 1,31
telefon, zagł. 0,80 m + r.Arota 90 L=3,0m
Budynek
125,30
125,20
125,25
122,30
122,37
122,48
122,20
122,27
122,38
3,00
2,83
2,77
PCW160
2,00
3,70
5,50
0,00
3,70
4,60
5,10
9,20
304
3041
3042
0
+0,92

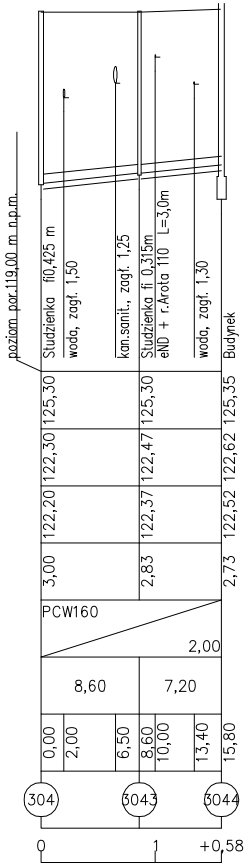

poziom por.119,00 m n.p.m.
Studzienka fi0,425 m
woda, zagł. 1,50
kan.sanit., zagł. 1,25
Studzienka fi 0,315m
eND + r.Arota 110 L=3,0m
woda, zagł. 1,30
Budynek
125,30
125,30
125,35
122,30
122,47
122,62
122,20
122,37
122,52
3,00
2,83
2,73
PCW160
2,00
8,60
7,20
0,00
2,00
6,50
8,60
10,00
13,40
15,80
304
3043
3044
0
1
+0,58

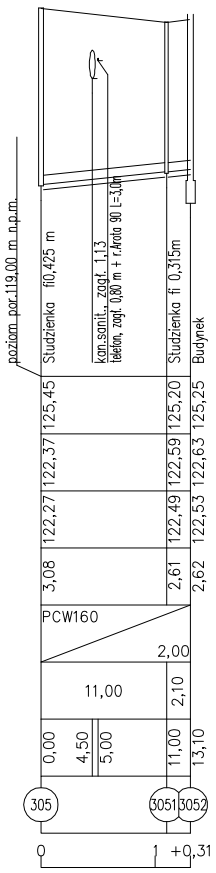

poziom por.119,00 m n.p.m.
Studzienka fi0,425 m
kan.sanit., zagł. 1,13
telefon, zagł. 0,80 m + r.Arota 90 L=3,0m
Studzienka fi 0,315m
Budynek
125,45
125,20
125,25
122,37
122,59
122,63
122,27
122,49
122,53
3,08
2,61
2,62
PCW160
2,00
11,00
2,10
0,00
4,50
5,00
11,00
13,10
305
3051
3052
0
1
+0,31

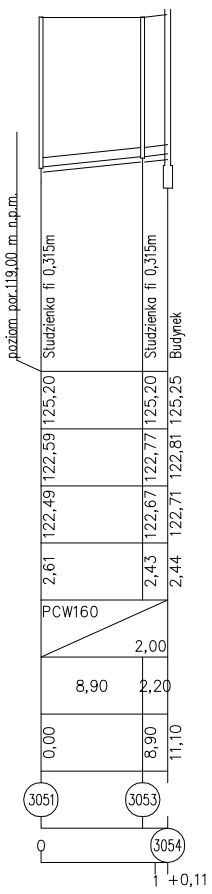

poziom por.119,00 m n.p.m.
Studzienka fi 0,315m
Studzienka fi 0,315m
Budynek
125,20
125,20
125,25
122,59
122,77
122,81
122,49
122,67
122,71
2,61
2,43
2,44
PCW160
2,00
8,90
2,20
0,00
8,90
11,10
3051
3053
3054
0
1
+0,11

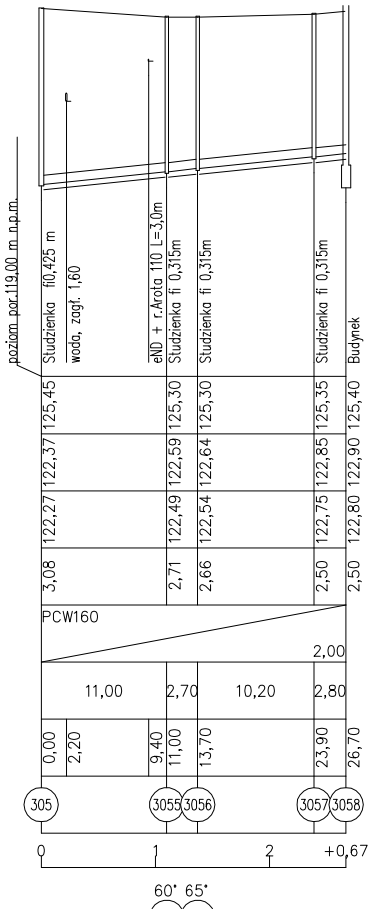

poziom por.119,00 m n.p.m.
Studzienka fi0,425 m
woda, zagł. 1,60
eND + r.Arota 110 L=3,0m
Studzienka fi 0,315m
Studzienka fi 0,315m
Studzienka fi 0,315m
Budynek
125,45
125,30
125,30
125,35
125,40
122,37
122,59
122,64
122,85
122,90
122,27
122,49
122,54
122,75
122,80
3,08
2,71
2,66
2,50
2,50
PCW160
2,00
11,00
2,70
10,20
2,80
0,00
2,20
9,40
11,00
13,70
23,90
26,70
305
3055
3056
3057
3058
0
1
2
+0,67
60°
65°

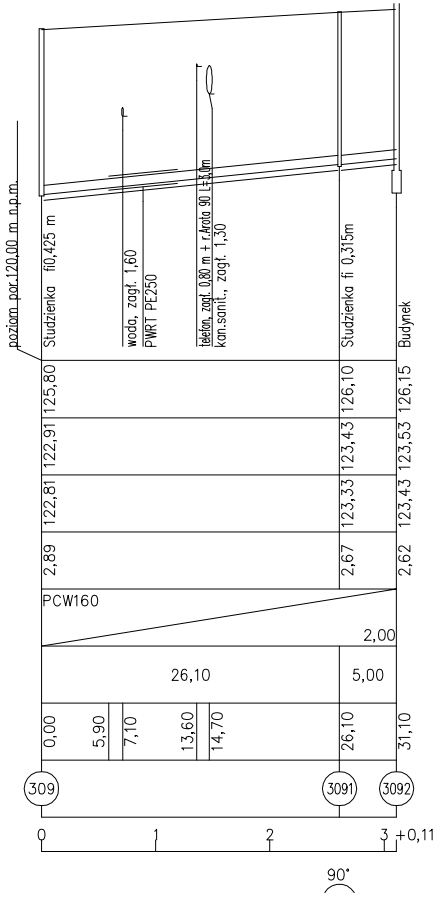
poziom por.120,00 m n.p.m.
Studzienka fi0,425 m
woda, zagł. 1,60
PWRT PE250
telefon, zagł. 0,80 m + r.Arota 90 L=3,0m
kan.sanit., zagł. 1,30
Studzienka fi 0,315m
Budynek
125,80
126,10
126,15
122,91
123,43
123,53
122,81
123,33
123,43
2,89
2,67
2,62
PCW160
2,00
26,10
5,00
0,00
5,90
7,10
13,60
14,70
26,10
31,10
309
3091
3092
0
1
2
3
+0,11
90°

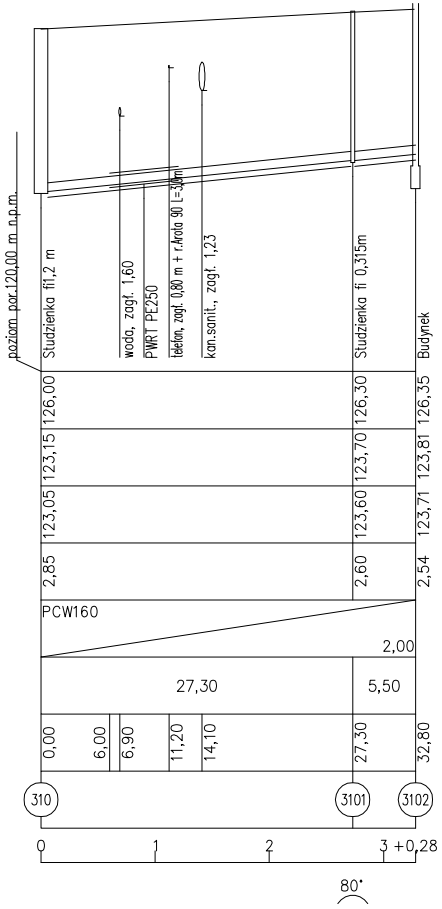
poziom por.120,00 m n.p.m.
Studzienka fi1,2 m
woda, zagł. 1,60
PWRT PE250
telefon, zagł. 0,80 m + r.Arota 90 L=3,0m
kan.sanit., zagł. 1,23
Studzienka fi 0,315m
Budynek
126,00
126,30
126,35
123,15
123,70
123,81
123,05
123,60
123,71
2,85
2,60
2,54
PCW160
2,00
27,30
5,50
0,00
6,00
6,90
11,20
14,10
27,30
32,80
310
3101
3102
0
1
2
3
+0,28
80°

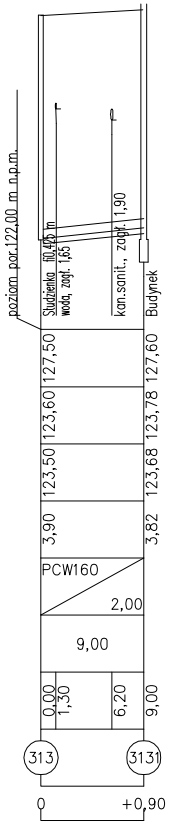
poziom por.122,00 m n.p.m.
Studzienka fi0,425 m
woda, zagł. 1,65
kan.sanit., zagł. 1,90
Budynek
127,50
127,60
123,60
123,78
123,50
123,68
3,90
3,82
PCW160
2,00
9,00
0,00
1,30
6,20
9,00
313
3131
0
+0,90

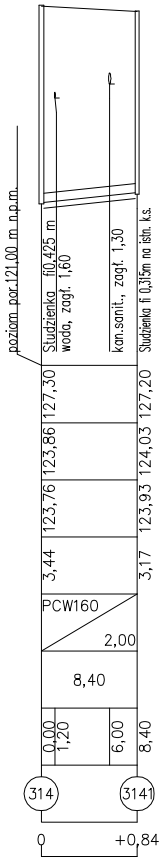
poziom por.121,00 m n.p.m.
Studzienka fi0,425 m
woda, zagł. 1,60
kan.sanit., zagł. 1,30
Studzienka fi 0,315m na istn. k.s.
127,30
127,20
123,86
124,03
123,76
123,93
3,44
3,17
PCW160
2,00
8,40
0,00
1,20
6,00
8,40
314
3141
0
+0,84

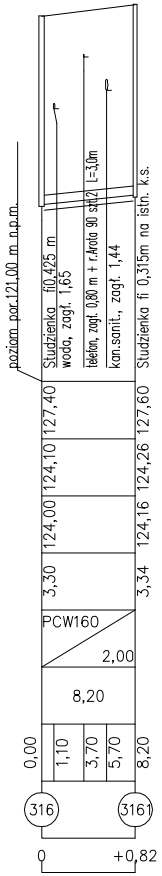
poziom por.121,00 m n.p.m.
Studzienka fi0,425 m
woda, zagł. 1,65
telefon, zagł. 0,80 m + r.Arota 90 szt.2 L=3,0m
kan.sanit., zagł. 1,44
Studzienka fi 0,315m na istn. k.s.
127,40
127,60
124,10
124,26
124,00
124,16
3,30
3,34
PCW160
2,00
8,20
0,00
1,10
3,70
5,70
8,20
316
3161
0
+0,82

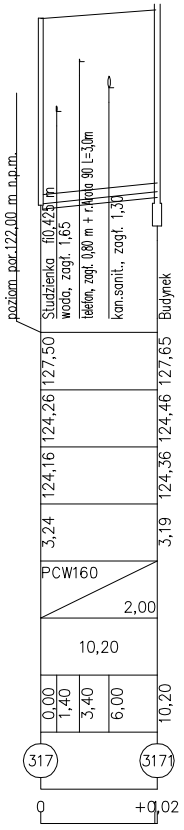
poziom por.122,00 m n.p.m.
Studzienka fi0,425 m
woda, zagł. 1,65
telefon, zagł. 0,80 m + r.Arota 90 L=3,0m
kan.sanit., zagł. 1,30
Budynek
127,50
127,65
124,26
124,46
124,16
124,36
3,24
3,19
PCW160
2,00
10,20
0,00
1,40
3,40
6,00
10,20
317
3171
0
+0,02

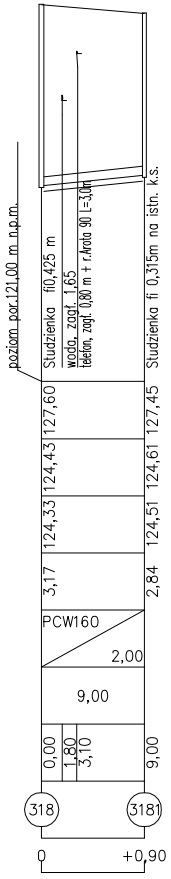
poziom por.121,00 m n.p.m.
Studzienka fi0,425 m
woda, zagł. 1,65
telefon, zagł. 0,80 m + r.Arota 90 L=3,0m
Studzienka fi 0,315m na istn. k.s.
127,60
127,45
124,43
124,61
124,33
124,51
3,17
2,84
PCW160
2,00
9,00
0,00
1,80
3,10
9,00
318
3181
0
+0,90

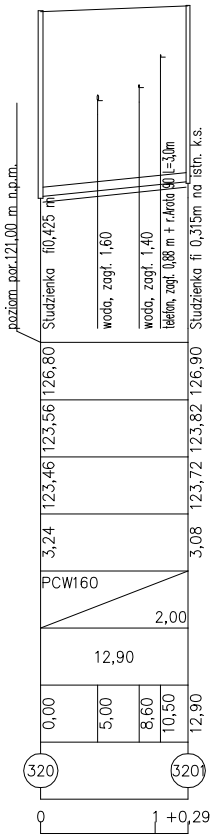
poziom por.121,00 m n.p.m.
Studzienka fi0,425 m
woda, zagł. 1,60
woda, zagł. 1,40
telefon, zagł. 0,88 m + r.Arota 90 L=3,0m
Studzienka fi 0,315m na istn. k.s.
126,80
126,90
123,56
123,82
123,46
123,72
3,24
3,08
PCW160
2,00
12,90
0,00
5,00
8,60
10,50
12,90
320
3201
0
1
+0,29

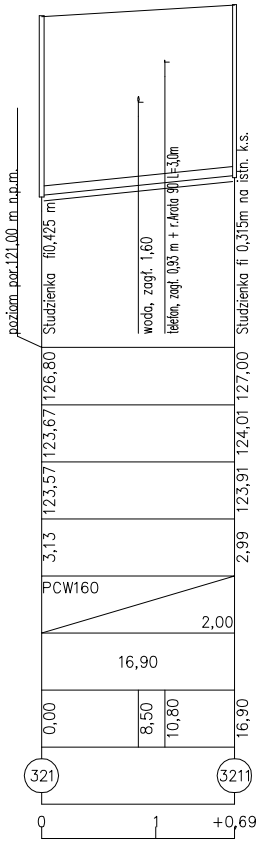
poziom por.121,00 m n.p.m.
Studzienka fi0,425 m
woda, zagł. 1,60
telefon, zagł. 0,93 m + r.Arota 90 L=3,0m
Studzienka fi 0,315m na istn. k.s.
126,80
127,00
123,67
124,01
123,57
123,91
3,13
2,99
PCW160
2,00
16,90
0,00
8,50
10,80
16,90
321
3211
0
1
+0,69

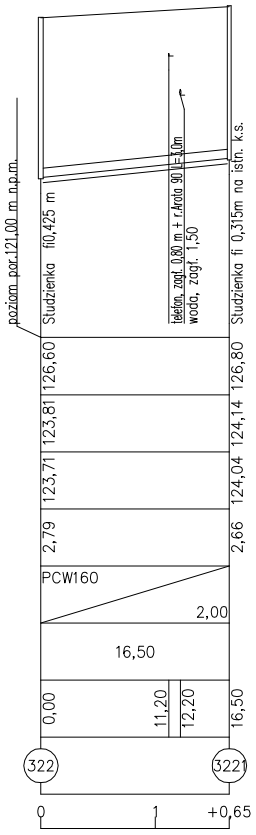
poziom por.121,00 m n.p.m.
Studzienka fi0,425 m
telefon, zagł. 0,80 m + r.Arota 90 L=3,0m
woda, zagł. 1,50
Studzienka fi 0,315m na istn. k.s.
126,60
126,80
123,81
124,14
123,71
124,04
2,79
2,66
PCW160
2,00
16,50
0,00
11,20
12,20
16,50
322
3221
0
1
+0,65

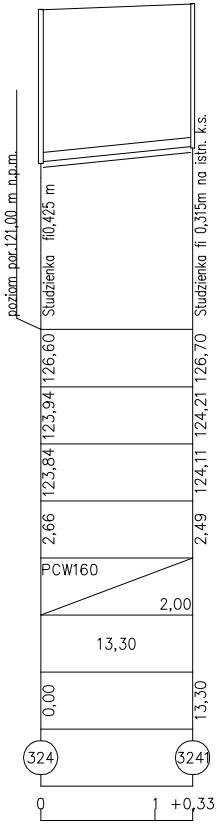
poziom por.121,00 m n.p.m.
Studzienka fi0,425 m
Studzienka fi 0,315m na istn. k.s.
126,60
126,70
123,94
124,21
123,84
124,11
2,66
2,49
PCW160
2,00
13,30
0,00
13,30
324
3241
0
1
+0,33

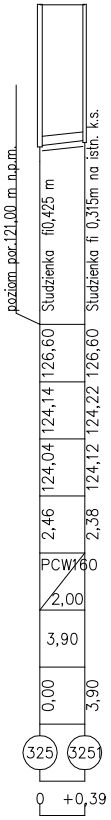
poziom por.121,00 m n.p.m.
Studzienka fi0,425 m
Studzienka fi 0,315m na istn. k.s.
126,60
126,60
124,14
124,22
124,04
124,12
2,46
2,38
PCW160
2,00
3,90
0,00
3,90
325
3251
0
+0,39

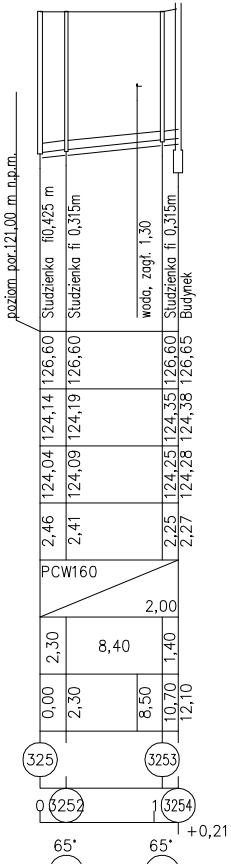
poziom por.121,00 m n.p.m.
Studzienka fi0,425 m
Studzienka fi 0,315m
woda, zagł. 1,30
Studzienka fi 0,315m
Budynek
126,60
126,60
126,60
126,65
124,14
124,19
124,35
124,38
124,04
124,09
124,25
124,28
2,46
2,41
2,25
2,27
PCW160
2,00
2,30
8,40
1,40
0,00
2,30
8,50
10,70
12,10
325
3253
0
3252
1
3254
+0,21
65°
65°

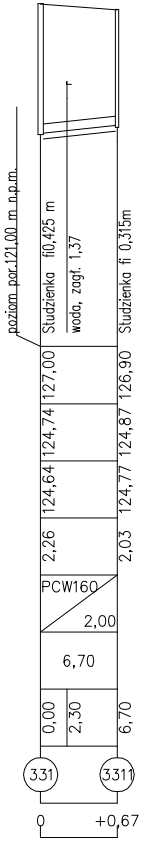
poziom por.121,00 m n.p.m.
Studzienka fi0,425 m
woda, zagł. 1,37
Studzienka fi 0,315m
127,00
126,90
124,74
124,87
124,64
124,77
2,26
2,03
PCW160
2,00
6,70
0,00
2,30
6,70
331
3311
0
+0,67

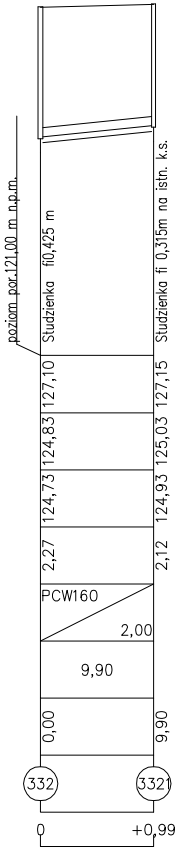
poziom por.121,00 m n.p.m.
Studzienka fi0,425 m
Studzienka fi 0,315m na istn. k.s.
127,10
127,15
124,83
125,03
124,73
124,93
2,27
2,12
PCW160
2,00
9,90
0,00
9,90
332
3321
0
+0,99

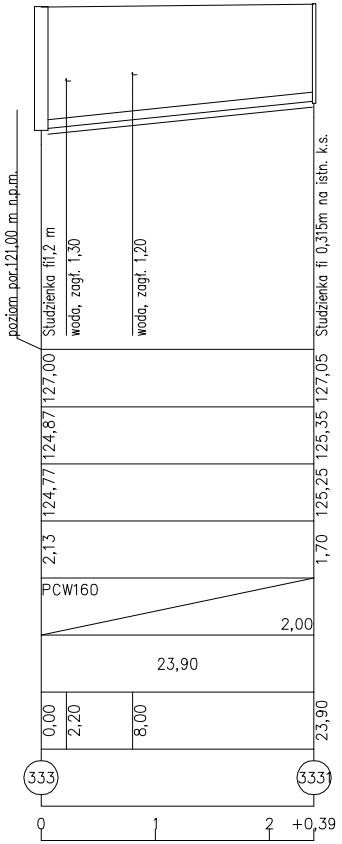
poziom por.121,00 m n.p.m.
Studzienka fi1,2 m
woda, zagł. 1,30
woda, zagł. 1,20
Studzienka fi 0,315m na istn. k.s.
127,00
127,05
124,87
125,35
124,77
125,25
2,13
1,70
PCW160
2,00
23,90
0,00
2,20
8,00
23,90
333
3331
0
1
2
+0,39

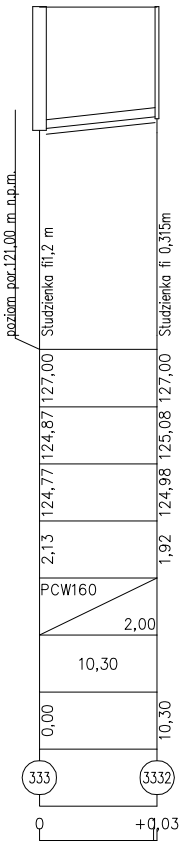
poziom por.121,00 m n.p.m.
Studzienka fi1,2 m
Studzienka fi 0,315m
127,00
127,00
124,87
125,08
124,77
124,98
2,13
1,92
PCW160
2,00
10,30
0,00
10,30
333
3332
0
+0,03

KANALIZACJA GRAWITACYJNA PVC160 L=361,80m

PRZYŁĄCZA SZT. 26

Nazwa i adres obiektu budowlanego: Sieć kanalizacji sanitarnej z przykanalikami w m. Ostrowy Cukrownia w gminie Nowe Ostrowy			
Nazwa rysunku: Profil przykanalików kanalizacji sanitarnej na ciagu 300		*Skala:* 1:500/100	*Numer rysunku:* **15**
Imię i nazwisko projektanta: *Zbigniew Cebula*	*Specjalność* *i numer uprawnień:* *sanitarna* *32/00/WŁ*	*Data:* *luty 2008*	*Podpis:*