




# Egzemplarz nr 1, 2, 3

**Biuro Projektowe**  
**Renata Krajczewska-Jędrusiak**  
Żwirki i Wigury 9/1; 87-840 Lubień Kujawski  
NIP: 466-016-42-30 tel. 501655016

Inwestycja	<b>Budowa drogi gminnej wewnętrznej w ramach przedsięwzięcia: „Modernizacja sieci drogowej w północnej części gminy Nowe Ostrowy”</b>		
Zawartość	<b>Projekt Zagospodarowania Terenu</b>		
Branża	Drogowa		
Kody CPV	45100000-8 - Przygotowanie terenu pod budowę 45233220-7 - Roboty w zakresie nawierzchni dróg		
Lokalizacja	<b>Droga gminna wewnętrzna</b> <b>od km 0+000 do km 0+160 oraz od km 0+000 do km 0+094</b> <b>Działki przeznaczone pod pas drogowy</b>  Jednostka ewidencyjna: 100208_2 Nowe Ostrowy • Obręb 0011 Ostrowy działki nr: 546, 616/17, 616/8.		
Inwestor	<b>Gmina Nowe Ostrowy</b> <b>Nowe Ostrowy, 99 – 350 Nowe Ostrowy</b>		
Projektanci	Imię i nazwisko	Nr uprawnień projektowych	Podpis
Projektant branży drogowej	<b>Mariusz Jabłoński</b>	UA-V-7342-5/22-98 Wk	
Projektant sprawdzający Branży drogowej	<b>Sergiusz Makowski</b>	KUP/BD/0016/13	
Opracował	<b>mgr inż. Renata Krajczewska-Jędrusiak</b>		

Lubień Kujawski 2022-03-07

# Oświadczenie

Stwierdzam, że projekt na zadanie inwestycyjne pn.:  
**Budowa drogi gminnej wewnętrznej w ramach przedsięwzięcia:  
„Modernizacja sieci drogowej w północnej części gminy Nowe Ostrowy”**  
jest zgodny z umową, obowiązującymi przepisami techniczno-budowlanymi,  
normami i wytycznymi. Został wykonany w stanie kompletnym z punktu  
widzenia celu, któremu ma służyć.

Podstawa prawna: art. 20 ust. 4 ustawy z dnia 7 lipca 1994r. Prawo budowlane (t.j. Dz. U. z 2020 r. poz. 1133, 2127, 2320, z 2021 r. poz. 11, 234, 282, 784 z późniejszymi zmianami).

Projektant:

**Mariusz Jabłoński**

uprawnienia budowlane do projektowania  
w specjalności konstrukcyjno-budowlanej  
bez ograniczeń

inż. Mariusz Jabłoński  
uprawnienia budowlane do projektowania  
w specjalności konstrukcyjno-budowlanej  
bez ograniczeń  
nr ewid.: UA-V-7342-5/22-98 Wk

**NR: UA-V -7342-5/22-98 Wk  
KUP/BD/0755/01**

Projektant sprawdzający:

**mgr inż. Sergiusz Makowski**

uprawnienia budowlane do projektowania  
w specjalności drogowej

mgr inż. Sergiusz Makowski  
uprawnienia budowlane KUP/0134/PWOD/12  
w specjalności drogowej i inżynierii budowlanej  
nr ewid.: UA-V-7342-5/22-98 Wk

**KUP/0134/PWOD/12**

## ZAWARTOŚĆ PROJEKTU

1.	Oświadczenie projektantów	str. 2
2.	Spis treści	str. 3
3.	Opis techniczny	str. 4
4.	Załączniki	str. 18
	Uprawnienia projektanta	str. 19
	Zaświadczenie z PIIB	str. 22
5.	Część rysunkowa	str. 24
	Lokalizacja inwestycji	str. 25
	Projekt zagospodarowania terenu	str. 26

## **OPIS TECHNICZNY**

### **Do Projektu Zagospodarowania Terenu na:**

**Budowa drogi gminnej wewnętrznej w ramach przedsięwzięcia:  
„Modernizacja sieci drogowej w północnej części gminy Nowe Ostrowy”**

#### **1. Inwestor**

**Gmina Nowe Ostrowy  
Nowe Ostrowy, 99 – 350 Nowe Ostrowy**

#### **2. Faza opracowania.**

Pozwolenie na budowę.

#### **3. Podstawa opracowania**

- Umowa z Inwestorem.
- Mapa sytuacyjno-wysokościowa w skali 1:500 przeznaczona do celów projektowych.
- Wizja lokalna terenu objętego opracowaniem,
- Ustawa z dnia 29 stycznia 2004 r. Prawo Zamówień Publicznych (tj. Dz.U. 2018 poz. 1986 ze zm.),
- Ustawa z dnia 7 lipca 1994 r. Prawo budowlane (t.j. Dz. U. z 2021 r. poz. 2351 z późniejszymi zmianami),
- Ustawa z dnia 21 marca 1985 r. o drogach publicznych (tj. Dz. U. z 2021 r. poz. 1376 ze zm.),
- Rozporządzenie Ministra Transportu, Budownictwa i Gospodarki Morskiej z dnia 25 kwietnia 2012 r. w sprawie szczegółowego zakresu i formy projektu budowlanego (Dz.U. z 2012 r., poz. 462),
- Rozporządzenie Ministra Infrastruktury z dnia 2 września 2004 r. w sprawie szczegółowego zakresu i formy dokumentacji projektowej, specyfikacji technicznych wykonania i odbioru robót budowlanych oraz programu funkcjonalno-użytkowego (Dz.U. z 2013 r. poz. 1129),
- Rozporządzenie Ministra Transportu i Gospodarki Morskiej z dnia 2 marca 1999 r. w sprawie warunków technicznych, jakim powinny odpowiadać drogi publiczne i ich usytuowanie (Dz. U. z 2016 r., poz. 124 ze zm.),
- Rozporządzenie Ministra Infrastruktury z dnia 23 września 2003 r. w sprawie szczegółowych warunków zarządzania ruchem na drogach oraz

wykonywania nadzoru na tym zarządzaniem (Dz. U. 2003, nr 177, poz. 1729),

- Rozporządzenie Ministra Infrastruktury z dnia 23 czerwca 2003 w sprawie informacji dotyczącej bezpieczeństwa i ochrony zdrowia oraz planu bezpieczeństwa i ochrony zdrowia (Dz. U. 2003 nr 120, poz. 1126),

#### **4. Przedmiot i zakres opracowania.**

Przedmiotem opracowania jest Projekt Zagospodarowania Terenu na budowę drogi gminnej wewnętrznej.

Zakres opracowania obejmuje m.in.:

- budowa nawierzchni asfaltowej o szerokości 4,00 m oraz konstrukcji jezdni – KR1,
- zjazdy asfaltowe o szerokości 4,00 m,
- wykonanie nawierzchni chodnika o szerokości 1,50 m,
- budowa poboczy tłuczniowych o szerokości 0,75 m,
- powierzchniowe odwodnienie drogi z odprowadzeniem wody do istniejących rowów przydrożnych ściekiem,
- usunięcie ewentualnych kolizji z istniejącym uzbrojeniem terenu.

#### **5. Istniejący stan zagospodarowania terenu.**

##### **5.1. Stan istniejący.**

Obszar inwestycji przebiega przez gminę Nowe Ostrowy w woj. łódzkim i polega na przebudowie drogi gminnej wewnętrznej na odcinku od km 0+000 do km 0+160 oraz od km 0+000 do km 0+094.

Inwestycja obejmuje wykonanie przebudowy drogi gminnej wewnętrznej o długości ok. 0,254 km. Droga gminna wewnętrzna zlokalizowana jest w obrębie ewidencyjnym Ostrowy.

Przeznaczona do przebudowy droga ma nawierzchnie gruntową i nie jest przystosowana do przenoszenia większych obciążeń oraz do większego ruchu samochodowego. Konstrukcja drogi wymaga wzmocnienia dla uzyskania właściwej grubości i projektowanych spadków poprzecznych i podłużnych.

Droga gminna wewnętrzna łączy się z drogą o nawierzchni twardej ulepszonej, tj. z drogą gminną nr 102321E oraz z drogą gminną nr 102322E.

Droga charakteryzuje się zmienną szerokości jezdni ok. 4,00 m.

Odwodnienie drogi jest powierzchniowe, z odprowadzeniem wody deszczowej na teren poboczy gruntowych.

## 5.2. Lokalizacja inwestycji – obszar oddziaływania inwestycji.

Obszar inwestycji przebiega przez gminę Nowe Ostrowy w woj. łódzkim i polega na budowie drogi gminnej wewnętrznej na odcinku od km 0+000 do km 0+160 oraz od km 0+000 do km 0+094.

Inwestycja obejmuje wykonanie przebudowy drogi gminnej o długości ok. 0,254 km. Droga gminna wewnętrzna zlokalizowana jest w obrębie ewidencyjnym Ostrowy.

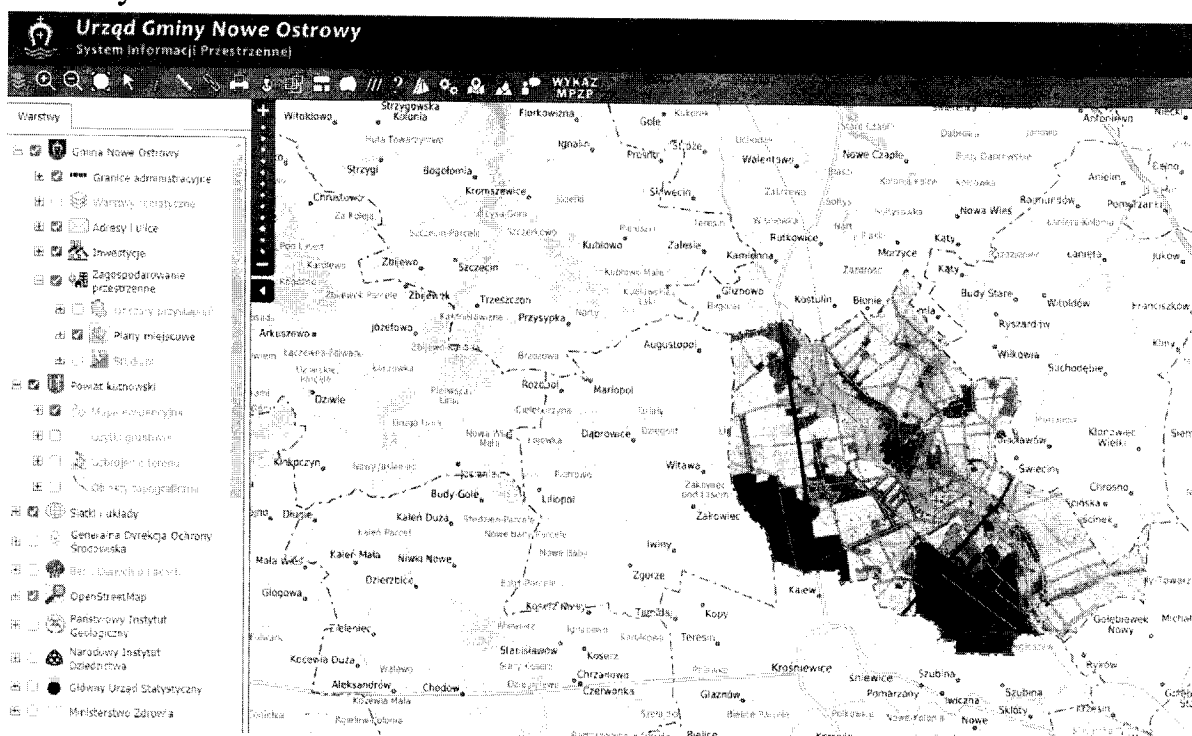
Przedsięwzięcie obejmuje działki ewidencyjne:

**Jednostka ewidencyjna: 100208\_2 Nowe Ostrowy**

- **Obręb 0011 Ostrowy działki nr: 546, 616/17, 616/8.**

Inwestycja nie jest zlokalizowana na terenach objętych ochroną przyrody, jednakże należy dołożyć wszelkich starań, aby w trakcie wykonywania robót ingerencja w środowisko naturalne była jak najbardziej ograniczona. Prace należy prowadzić zgodnie z wytycznymi jakie zawiera decyzja środowiskowa.

Na obszarze przebiegu drogi gminnej w gminie Nowe Ostrowy jest obowiązujący plan zagospodarowania przestrzennego - UCHWAŁA Nr XVII/96/2004 RADY GMINY w NOWYCH OSTROWACH z dnia 8 czerwca 2004r. w sprawie miejscowego planu zagospodarowania przestrzennego gminy Nowe Ostrowy.



Obszar oddziaływania obiektu, o którym mowa w art. 28 ust. 2 ustawy Prawo Budowlane obejmuje działki wskazane jako teren inwestycji.

Inwestycja nie zalicza się do przedsięwzięć mogących pogorszyć stan środowiska w rozumieniu przepisów Rozporządzeniem Rady Ministrów z dnia 9.11.2004 r. (Dz.U. Nr 257, poz. 2573).

### **5.3. Istniejące uzbrojenie.**

W pasie drogowym zlokalizowane są sieci: elektroenergetyczna, wodociągowa, kanalizacji sanitarnej i telekomunikacyjna.

### **5.4. Warunki gruntowo – wodne.**

Na podstawie badań geotechnicznych sklasyfikowano grunt jako G1, G2. Nie rozpoznano obecności wody gruntowej.

## **6. Założenia projektowe.**

W zakresie planowanej inwestycji wyjaśnia się, że obejmuje ona budowę drogi gminnej wewnętrznej pn.:

**Budowa drogi gminnej wewnętrznej w ramach przedsięwzięcia:  
„Modernizacja sieci drogowej w północnej części gminy Nowe Ostrowy”.**

Przy projektowaniu uwzględniono zalecenia jak i warunki zawarte w Rozporządzeniu Ministra Transportu i Gospodarki Morskiej z dnia 2 marca 1999 r. w sprawie warunków technicznych, jakim powinny odpowiadać drogi publiczne i ich usytuowanie (Dz. U. z 2016 r., poz. 124).

Celem budowy jest jezdnia o szerokości 4,00 m, wykonanie pobocza 0,75 m, budowa zjazdów o szerokości od 4,00 m do 4,50 m, budowa chodnika szerokości 1,50 m, rozbudowa skrzyżowań i polepszenie bezpieczeństwa ruchu drogowego. Geometrię trasy drogi wkomponowano w istniejący teren.

Budowana droga nie zmieni aktualnego natężenia ani struktury ruchu.

### **6.1. Branża drogowa.**

Podstawowe parametry techniczne drogi przyjęte przy opracowaniu części drogowej projektu:

- kategoria drogi: droga gminna wewnętrzna;
- klasa techniczna: D (dojazdowa);
- kategoria ruchu: KR-1;

- prędkość projektowa: 30 km/h;
- szerokość jezdni: 4,00 m;
- szerokość zjazdów – od 4,00 m do 4,50 m;
- szerokość chodnika – 1,50 m;
- szerokość poboczy - 0,75 m.

### **Roboty ziemne:**

- roboty ziemne związane z konstrukcją jezdni,
- roboty ziemne związane z konstrukcją poboczy,
- roboty ziemne związane z konstrukcją chodnika,
- roboty ziemne związane z konstrukcją zjazdów.

### **Nawierzchnia i przekrój normalny.**

#### ➤ **Projektowana konstrukcja nawierzchni jezdni i zjazdu asfaltowego:**

- warstwa ścieralna z betonu asfaltowego AC 11 S 50/70 gr.4 cm;
- warstwa wiążąca z betonu asfaltowego AC 16 W 35/50 gr. 3 cm;
- podbudowa z kruszywa łamanego stabilizowanego mechanicznie o grubości 20 cm;
- warstwa odcinająca z piasku gr. 15 cm;
- profilowane i zagęszczone podłoże gruntowe.

#### ➤ **Projektowana konstrukcja nawierzchni chodnika:**

- warstwa ścieralna z kostki betonowej bez fazy grub. 6 cm;
- podsypka cementowo – piaskowa 1:4 grub. 3-5 cm;
- warstwa odcinająca z piasku gr. 10 cm;
- profilowane i zagęszczone podłoże gruntowe.

Zaprojektowano obrzeże betonowe 8x30 cm na podsypce cementowo – piaskowej ograniczające chodnik.

#### ➤ **konstrukcja pobocza:**

- warstwa tłucznia kamiennego gr. 20 cm;
- warstwa odcinająca z piasku gr. 10 cm;
- profilowane i zagęszczone podłoże gruntowe.



## Zjazdy

Na planie sytuacyjnym przedstawiono lokalizacje zjazdów:

Nr	Kilometraż	Zjazdy z kostki (m <sup>2</sup> )	Zjazdy z masy bitumicznej (m <sup>2</sup> )	Strona	Szerokość
1	0+016,00		9,60	Prawa	4,50
2	0+016,30	21,70		Lewa	4,00
3	0+041,00	21,70		Lewa	4,00
4	0+042,10		9,70	Prawa	4,50
5	0+053,70	21,70		Lewa	4,00
6	0+055,50		9,70	Prawa	4,50
7	0+074,50	21,70		Lewa	4,00
8	0+078,90		9,80	Prawa	4,50

### ➤ **Projektowana konstrukcja nawierzchni zjazdu z kostki betonowej:**

- kostka betonowa gr. 8 cm;
- podsypka cementowo-piaskowa gr. 3÷5 cm;
- podbudowa z kruszywa łamanego stabilizowanego mechanicznie 0/31,5mm gr. 20 cm;
- warstwa odcinająca z piasku gr. 15 cm;
- profilowane i zagęszczone podłoże gruntowe.

### **Projektowana niweleta.**

Pochylenia podłużne drogi wynikają z pochyłeń istniejących.

Włączenie się projektowanej niwelety na końcach budowanej drogi wykonano w nawiązaniu do istniejącego zagospodarowania.

## **6.2. Odwodnienie**

Odwodnienie drogi powierzchniowe z odprowadzeniem wody deszczowej za pomocą spadków podłużnych i poprzecznych korytkiem betonowym do istniejącego rowu przydrożnego w drodze gminnej 102322E.

### **Projektowana konstrukcja ścieku:**

- korytko betonowe typ okrągły 50\*35\*15 cm,
- ława betonowa z betonu C12/15 gr. 10 cm,
- warstwa odcinająca z piasku gr. 10 cm,
- profilowane i zagęszczone podłoże gruntowe.

### 6.3. Zieleń

Na terenie planowanej inwestycji nie występują **drzewa kolidujące** z projektowaną drogą.

### 6.4. Szkody górnicze.

Omawiana inwestycja nie jest zlokalizowana w obszarze występowania szkód górniczych.

### 6.6. Ochrona dóbr kultury

Działki na których będzie lokalizowana inwestycja nie jest wpisana do rejestru zabytków i nie podlega przedmiotowej ochronie na podstawie miejscowego planu zagospodarowania przestrzennego Nowe Ostrowy.

### 6.7. Informacje i dane o charakterze i cechach istniejących i przewidywanych zagrożeń dla środowiska oraz higieny i zdrowia użytkowników projektowanych obiektów budowlanych i ich otoczenia w zakresie zgodnym z przepisami odrębnymi.

Nie występują.

## 7. Zestawienie powierzchni.

Bilans elementów powierzchni:

• powierzchnia jezdni	~	975,00 m <sup>2</sup>
• powierzchnia zjazdów z kostki	~	89,00 m <sup>2</sup>
• powierzchnia zjazdów asfaltowych	~	39,00 m <sup>2</sup>
• powierzchnia chodnika	~	329,00 m <sup>2</sup>
• powierzchnia poboczy tłuczniowych	~	137,00 m <sup>2</sup>
• ściek z korytek betonowych	~	142,00 m

## 8. Oddziaływanie na środowisko.

Zgodnie z Rozporządzeniem Rady Ministrów z dnia 9.11.2010 r. w sprawie przedsięwzięć mogących znacząco oddziaływać na środowisko (Dz.U. z 2019 r. poz. 1839 z późniejszymi zmianami) inwestycja nie kwalifikuje się jako przedsięwzięcie mogące pogorszyć stan środowiska, ponieważ projektowany odcinek drogi wynosi ok. 254 mb.

## 9. Informacja bezpieczeństwa i ochrony zdrowia

Szczegółowy zakres zamierzenia budowlanego i kolejność ich wykonania:

### ➤ **ROBOTY POMIAROWE**

- Roboty pomiarowe przy liniowych robotach ziemnych - trasa dróg w terenie równinnym.

### ➤ **ROBOTY ZIEMNE**

- Korytowanie wykonywane mechanicznie,

### ➤ **PODBUDOWY**

- Korytowanie wykonywane mechanicznie,
- Warstwy odsączające i mrozoodporne zagęszczane mechanicznie,
- Wykonanie stabilizacji gruntu cementem,
- Wykonanie podbudowy z tłucznia kamiennego,
- Wykonanie podbudowy z betonu asfaltowego

### ➤ **NAWIERZCHNIE**

- warstwa ścieralna: beton asfaltowy;
- warstwa wyrównawcza i wiążąca: beton asfaltowy;
- nawierzchnia z tłucznia kamiennego;
- nawierzchnia z kostki betonowej.

### ➤ **ROBOTY BRUKARSKIE**

- Ustawienie krawężników i obrzeży betonowych,

### ➤ **ROBOTY WYKOŃCZENIOWE**

- Ręczne plantowanie powierzchni gruntu rodzimego kat.I-III.
- Obsianie trawą rowów oraz wolnych przestrzeni gruntowych.
- Ustawienie oświetlenia hybrydowego.

### ➤ **INWENTARYZACJA POWYKONAWCZA**

Pomiar powykonawczy zrealizowanego obiektu drogowego.

## 1. Wykaz rodzajów robót, których specyfikę należy uwzględnić w planie BiOZ

1.1. Roboty wykonywane w obrębie jezdni, po których odbywa się ruch drogowy.

## 2. Rodzaje i skala zagrożeń oraz miejsce i czas ich występowania.

2.1. Potknięcie, poślizgnięcie się i upadek na tym samym poziomie – nierówności terenu, namoknięte grunty – występują na całej budowie przez cały okres wykonywania robót.

2.2. Uderzenie i przygniecenie przez przemieszczane przedmioty – występuje na terenie placu budowy i zaplecza w czasie ręcznego i mechanicznego przemieszczania przedmioty przez cały czas trwania budowy.

- 2.3. Uderzenie i przygniecenie przez przemieszczane materiały - występuje na terenie placu budowy i zaplecza w czasie ręcznego i mechanicznego przemieszczania materiały przez cały czas trwania budowy.
- 2.4. Najechanie przez środki transportu – występują podczas transportowania wszelkiego rodzaju materiałów, narzędzi i sprzętu jak również przy istniejącym ruchu drogowym – występują w czasie całego okresu realizacji kontraktu.
- 2.5. Najechanie przez maszyny – występuje w czasie wykonywania wszystkich warstw konstrukcyjnych, wykonywania robót ziemnych z użyciem ładowarek równiarek walców itp. - występują w czasie całego okresu realizacji kontraktu.
- 2.6. Pochwycenie przez maszyny i urządzenia – występuje w czasie prac, przy których używane są piły tarczowe i łańcuchowe, szlifierki itp. - występują w czasie całego okresu realizacji kontraktu.
- 2.7. Uderzenia o nieruchome przedmioty – występuje na całym placu budowy i zapleczu placu budowy przez cały okres prowadzenia robót.
- 2.8. Obrażenia przez kontakt z przedmiotami ostrymi oraz szorstkimi – teren placu budowy i zaplecze placu budowy oraz miejsca składowania materiałów, podczas prowadzenia robót rozbiórkowych - przez cały okres budowy.
- 2.9. Obrażenia przez kontakt z przedmiotami będącymi w ruchu – elektronarzędzia oraz urządzenia znajdujące się na budowie, przez cały okres realizacji budowy.
- 2.10. Porażenia prądem elektrycznym – występują w czasie całego okresu realizacji kontraktu w czasie posługiwania się elektronarzędziami oraz w czasie obsługi maszyn i urządzeń napędzanych energią elektryczną.
- 2.11. Obrażenia doznane w skutek rozerwania się tarczy – podczas wykonywania wszelkich robót z użyciem tarcz do ciecicia i szlifowania - występują w czasie całego okresu realizacji kontraktu.

### **3. Sposób wydzielenia i oznakowania miejsc przewidywanych zagrożeń.**

- 3.1. Wydzielani i oznakowane będą następujące miejsca niebezpieczne:
  - 3.1.1. strefy niebezpieczne wynikające z pracy maszyn drogowych. Wyznaczony pracownik powinien obserwować pracę koparki lub ładowarki i zapobiegać wejściu do strefy pracowników i osób postronnych.
  - 3.1.2. Pracujące maszyny i urządzenia.
    - 3.1.2.1. Samochody samowyładowcze i skrzyniowe, walce oraz inny ciężki sprzęt używany na budowie – powinien być wyposażony w automatyczne podawanie sygnałów dźwiękowych w czasie wykonywania manewru cofania. W przypadku braku możliwości automatycznego podawania sygnałów, kierowca lub operator zobowiązany będzie do ręcznego podawania sygnałów. Ponadto w/w sprzęt wyposażony powinien być w koguty błyskowe.

- 3.1.3. Wydzielenia i oznakowania miejsc prowadzenia robót budowlanych.
- 3.1.3.1.oznakowanie i wydzielenie miejsc robót wykonywanych w obrębie jezdni po których odbywa się ruch drogowy wykonać zgodnie z zatwierdzonym Projektem Organizacji Ruchu.
- 3.1.4. Sposób zabezpieczenia budowy przed dostępem osób nieupoważnionych.
- 3.1.4.1. Zaplecza placu budowy oraz miejsca postojowe maszyn i pojazdów powinny być dozorowane, a dozorujący będą nie dopuszczali na dozorowany teren osób postronnych.
- 3.1.4.2. Nadzór techniczny oraz brygadziści zobowiązani będą do zwracania uwagi na zbliżające się do miejsca wykonania robót osoby postronne i informowanie ich o zakazie wstępu bezpośrednio do strefy robót – wszystkie osoby realizujące roboty budowlane będą wyposażone w identyfikujące ich odzież roboczą i ochronna.
- 3.1.5. Sposób zabezpieczenia parku maszynowego podczas przerw w pracy i w nocy przed przypadkowym uruchomieniem przez osoby nieupoważnione.
- 3.1.5.1.Operatorzy i kierowcy mają zakaz opuszczania kabiny w czasie pracy silnika.
- 3.1.5.2.W przypadku konieczności opuszczenia kabiny, kierowca lub operator, zobowiązany jest do wyłączenia silnika, wyjęcia klucza ze stacyjki, pozostawienia drążka zmiany biegu w pozycji biegu wstecznego lub pierwszego, zamknięcia kabiny oraz podłożenia klinów pod koła, w przypadku pozostawienia maszyny lub pojazdu na dużym spadku.
- 3.1.5.3.Po zakończeniu pracy maszyny i pojazdy parkować w wyznaczonym miejscu na zapleczach placu budowy lub na placach budowy. Kabiny maszyn i pojazdów zamknąć na zamki lub kłódki, a teren parkowania dozorować.
- 3.1.5.4.Teren parkowania maszyn i pojazdów powinien być oświetlony w godzinach nocnych światłem elektrycznym.
- 3.1.6. Sposób zabezpieczenia urządzeń elektrycznych.
- 3.1.6.1.Instalacja elektryczna na zapleczach placów budowy i placach budów, powinna być zabezpieczona wyłącznikami różnicowo – prądowymi.
- 3.1.6.2.Wszystkie elementy urządzeń elektrycznych znajdujące się pod napięciem zabezpieczyć osłonami.

#### **4. Instruktaż pracowników.**

- 4.1.Szkolenie wstępne stanowiskowe – instruktaż stanowiskowy – prowadzi bezpośredni przełożony pracownika lub osoba przez niego upoważniona przed podjęciem pracy każdego nowo zatrudnionego na danym stanowisku lub zmieniającego rodzaj wykonywanej pracy. W ramach instruktażu szkolony jest także zapoznawany z ryzykiem zawodowym dla danego stanowiska pracy. Pracownik zatrudniony na kilku stanowiska

pracy przechodzi instruktaż stanowiskowy obowiązujący na każdym z tych stanowisk. Czynności te są potwierdzane zaświadczeniami przechowywanymi w aktach osobowych pracownika.

4.2. Uwzględnienie w trakcie szkolenia wstępnego zasad obowiązujących przy realizacji robót szczególnie niebezpiecznych i mających wpływa na środowisko wszelkie prace z udziałem maszyn, z których w czasie awarii może wystąpić wyciek oleju lub innej niebezpiecznej dla środowiska substancji.

4.3. Określenie zasad postępowania w przypadku wystąpienia zagrożenia dla ludzi i środowiska (awarie, katastrofy).

4.3.1. Postępowanie na wypadek wycieku oleju wskutek awarii maszyny.

Każdy pracownik w przypadku zauważenia wycieku oleju z urządzeń technicznych używanych do transportu materiałów oraz do wykonywania robót budowlanych zobowiązany jest do:

- Optycznego ustalenia rozmiaru wycieku, ustalenia potencjalnych zagrożeń dla środowiska.
- Zgłoszenie awarii bezpośrednio przełożonemu i kierownikowi Budowy.

Jeżeli wyciek oleju nie stwarza zagrożenia należy to miejsce, gdzie nastąpił wyciek posypać ABSORBENTEM – środkiem chemicznym znajdującym się na terenie zaplecza budowy.

W wyjątkowych sytuacjach, gdy absorbent nie jest dostępny można go zastąpić inną substancją absorbującą np. piaskiem lub trocinami.

Po wykonaniu tej czynności należy przystąpić do usunięcia przyczyn wycieku. Jeżeli pracownik nie jest w stanie sam usunąć tej przyczyny, jest zobowiązany powiadomić telefonicznie o tym zdarzeniu Kierownika Budowy, a w przypadku nieobecności jego zastępców.

W celu powiadomienia należy skorzystać z każdego dostępnego źródła powiadamiania w tym również prywatnego telefonu komórkowego.

Osoby powiadomione o zdarzeniu wysyłają na miejsce awarii zespół mechaników w celu usunięcia przyczyn wycieku.

Materiał absorbujący wymieszany z olejem należy zebrać do foliowego worka, a następnie dostarczyć na teren bazy do magazynu tymczasowego składowania i odpadów niebezpiecznych.

Pracownik zobowiązany jest powiadomić Kierownika Budowy o usunięciu awarii.

*Jeżeli rozmiar wycieku spowodował skażenie cieków wodnych, gruntu, przedostał się do kanalizacji lub istnieje realne prawdopodobieństwo zaistnienia takiej możliwości, pracownik zobowiązany jest bezzwłocznie powiadomić najbliższą jednostkę państwowej Straży pożarnej – tel. 989 z podaniem miejsca zdarzenia, rodzajem substancji i przypuszczalną ilością wycieku.*

4.3.2. Postępowanie na wypadek zaistnienia katastrofy budowlanej

**Katastrofa budowlana** – jest niezamierzone, gwałtowne zniszczenie obiektu budowlanego lub jego części, a także konstrukcyjnych elementów rusztowań, elementów urządzeń formujących, ścianek szczelnych i obudowy wykopów.

W razie zaistnienia katastrofy budowlanej każdy pracownik jest zobowiązany:

- Udzielić pomocy poszkodowanym
- Powiadomić osobiście lub z każdego dostępnego źródła powiadomienia w tym również z prywatnego telefonu komórkowego, kierownika budowy a w przypadku nieobecności jego zastępcę.

Kierownik Budowy jest zobowiązany:

- Przeciwdziałać rozszerzaniu się skutków katastrofy
- Zabezpieczyć miejsce katastrofy przed zmianami uniemożliwiającymi prowadzenia postępowania wyjaśniającego (nie stosuje się do czynności mających na celu ratowania życia lub zabezpieczenie przed rozszerzeniem się skutków Katastrofy).
- Niezwłocznie zawiadomić o katastrofie:
  - Dyrekcję.
  - Właściwy organ (Powiatowego Inspektoratu Nadzoru Budowlanego)
  - Właściwego miejscowego Prokuratora.
  - Inwestor, Inspektora Nadzoru Inwestorskiego, Projektanta obiektu budowlanego.

4.4. Określenie konieczności oraz zasad stosowania przez pracowników środków ochrony indywidualnej, zabezpieczających przed skutkami zagrożeń:

- Kamizelki ostrzegawcze - należy używać przez cały czas pracy na budowie, celem lepszej widoczności pracownika przez operatorów obsługujących wszelkiego rodzaju maszyn sprzętu.
- Konieczność używania innych ochron osobistych będą określali kierownicy bezpośrednio na budowie przed przystąpieniem do wykonania robót, przy których stwierdzono konieczność ich użycia.
- Środki ochrony osobistej powinny zabezpieczać pracowników przed urazami mechanicznymi spowodowanymi odpryskami rozbieralnych części nawierzchni i oparzeniami przy stosowaniu gorących mas bitumicznych.

4.5. Określenie zasad bezpośredniego nadzoru nad pracami szczególnie niebezpiecznymi.

*Obowiązek organizowania, przygotowania i kierowania pracami w sposób bezpieczny, zabezpieczający przed wypadkami, zgodnie z obowiązującymi przepisami. Bezpieczeństwa i higieny pracy spoczywa na kierowniku budowy, kierowniku robót lub majstrze. Aktualnie nadzorujący robotami na czas swojej nieobecności powinien wyznaczyć zastępcę.*

Każdemu pracownikowi nadzoru technicznego powinny być znane adresy i numery telefonów najbliższego punktu lekarskiego, najbliższej straży pożarnej i posterunku Policji.

Kierownik Robót odpowiedzialny za dane wyznaczy brygadzystę prowadzącego roboty do przestrzegania wszelkich zasad bezpiecznego wykonania tych prac.

## **5. Instrukcja bezpieczeństwa pożarowego**

### 5.1. Instrukcja alarmowa w przypadku powstania pożaru.

- Każdy pracownik, który pierwszy zauważy pożar obowiązany jest natychmiast powiadomić o nim współpracowników oraz inne osoby, które w tej chwili znajdują się w strefie zagrożenia
- Należy zawiadomić z każdego dowolnego źródła, w tym również z prywatnego telefonu komórkowego Straż pożarna podając:
  - gdzie się pali (adres, nazwę obiektu)
  - Co się pali
  - Czy jest zagrożenie ludzkie życie
  - Numer telefonu, z którego się dzwoni oraz swoje nazwiska (po odłożeniu słuchawki należy chwilę odczekać, by umożliwić ewentualne sprawdzenie wiarygodności zgłoszenia)
- Należy zawiadomić z każdego dowolnego źródła, w tym również z prywatnego telefonu komórkowego, kierownika.
- Należy udzielić pomocy osobom poszkodowanym.
- Należy przystąpić do gaszenia pożaru podręcznym sprzętem gaśniczym zachowując przy tym szczególną ostrożność.
- Do czasu przybycia Straży pożarnej, kierownictwo akcji ratowniczej obejmują w/w osoby, zgodnie z hierarchią, które organizują akcje i rozdzielają zadania. Pozostali pracownicy są zobowiązani pod porządkować się ich poleceniom.
- Podczas akcji należy zachować spokój i nie wpadać w panikę.

### **W celu likwidacji zagrożeń wynikających z prowadzenia robót należy:**

1. stosować sprzęt ochrony osobistej
2. wygrodzić strefy bezpiecznej pracy sprzętu mechanicznego
3. ustawić tablice ostrzegawcze
4. wykonać bariery ochronne 1,10m w odległości od krawędzi wykopów
5. zapoznać się z projektem montażu studni i wpustów ulicznych
6. zakazany jest transport materiałów nad stanowiskami roboczymi
7. należy dbać o stan nawierzchni dróg
8. stosować tylko sprzęt właściwy do transportu



### **Podstawowe obowiązki pracowników w zakresie BHP**

1. Przystąpienie do pracy w pełni zdrowia, odzieży ochronnej po przeprowadzonym instruktażu na stanowisku pracy.
2. Znajomość przepisów i zasad bezpiecznej pracy na budowie, rodzaju wykonanej pracy.
3. Właściwa organizacja, zabezpieczania oraz utrzymania ład i porządku na stanowisku pracy.
4. Znajomość zasad i warunków bezpiecznej pracy z użyciem maszyn, urządzeń technicznych, sprzętu i narzędzi.
5. Dbłość o stan techniczny narzędzi, kabli i urządzeń elektrycznych.
6. Znajomość telefonów alarmowych.
7. Utrzymanie w czystości pomieszczeń socjalno-bytowych.

### **TELEFONY ALARMOWE**

**998 – Państwowa Straż Pożarna**


**997 – Policja**

**999 - Pogotowie Ratunkowe**

**112 – Z telefonu komórkowego**

# **ZAŁĄCZNIKI**

URZĄD WOJEWODZKI  
we Włocławku



UA-V-7342-5/22/98 Wk

## DECYZJA

Na podstawie art. 13 i 14 ustawy z dnia 7.07.1994r. Prawo budowlane /Dz.U.Nr 89 z 1994r poz. 414/ oraz art. 104 § 1 i 2 i art. 107 § 4 KPA /Dz.U.Nr 9 z 1980r.poz. 26 wraz z późniejszymi zmianami/ - po rozpatrzeniu wniosku Pana Mariusza Jabłońskiego z dnia 05.11.1998r. na podstawie dokumentów stwierdzających wymagane wykształcenie i praktykę zawodową oraz po uzyskaniu pozytywnej oceny z egzaminu na uprawnienia budowlane złożonego przed Komisją powołaną przez Wojewodę Włocławskiego

n a d a j ę

Panu **MARIUSZOWI JABŁOŃSKIEMU**  
ur. dnia 18.08.1961r. w Świeciu n/Wisłą  
inżynierowi budownictwa

**uprawnienia budowlane**

**do projektowania**

**w specjalności konstrukcyjno - budowlanej**  
**bez ograniczeń**

Biorąc pod uwagę art. 107 § 4 KPA odstąpiono od uzasadnienia decyzji.

Od niniejszej decyzji przysługuje prawo wniesienia odwołania do Głównego Inspektora Nadzoru Budowlanego za pośrednictwem Wojewody Włocławskiego w terminie 14 dni od dnia jej otrzymania.

**Otrzymuje:**

1. Pan Mariusz Jabłoński  
ul.Prusa 7 m. 40  
87-800 Włocławek

2. Główny Inspektor Nadzoru Budowlanego  
ul. Krucza 38/42  
00-512 Warszawa

3. UA a/a



Z up. WOJEWODY

mgr inż. arch. *Bożena Straszyn*  
Dyrektor Wydziału  
Kontrolny i Nadzoru Budowlanego  
URZĄD WOJEWODZKI

KUJAWSKO  
POMORSKA  
OKRĘGOWA  
I Z B A  
INŻYNIERÓW  
BUDOWNICTWA  
OKRĘGOWA KOMISJA KWALIFIKACYJNA

Bydgoszcz, dnia 19 grudnia 2012 r.

Sygn. akt: KUPOIIB/KK-0054-0028/12  
KUPOIIB/KK-0055-0042/12

**DECYZJA**

Na podstawie art. 24 ust. 1 pkt 2 ustawy z dnia 15 grudnia 2000 r. o samorządach zawodowych architektów, inżynierów budownictwa oraz urbanistów (*Dz. U. z 2001 r. Nr 5, poz. 42, z późn. zm.*), art. 13 ust. 1 pkt 1 i 2 i ust. 2, art. 14 ust. 1 pkt 2a i ust. 3 pkt 1 i 3 ustawy z dnia 7 lipca 1994 r. Prawo budowlane (*Dz. U. z 2010 r. Nr 243, poz. 1623, z późn. zm.*) oraz § 11 ust. 1 pkt 1 rozporządzenia Ministra Transportu i Budownictwa z dnia 28 kwietnia 2006 r. w sprawie samodzielnych funkcji technicznych w budownictwie (*Dz. U. z 2006 r. Nr 83, poz. 578, z późn. zm.*) w związku z art. 104 Kodeksu postępowania administracyjnego (*Dz. U. z 2000 r. Nr 98, poz. 1071, z późn. zm.*)

**Okręgowa Komisja Kwalifikacyjna  
nada je**

**Panu Sergiuszowi Michałowi Makowskiemu  
magistrowi inżynierowi o kierunku budownictwo  
urodzonemu dnia 29 września 1985 r. w Grudziądzu**

**UPRAWNIENIA BUDOWLANE**

**numer ewidencyjny KUP/0134/PWOD/12**

**do projektowania i kierowania robotami budowlanymi bez ograniczeń  
w specjalności drogowej**

**UZASADNIENIE**

W związku z uwzględnieniem w całości żądania strony, na podstawie art. 107 § 4 K.p.a. odstępuje się od uzasadnienia decyzji. Zakres nadanych uprawnień budowlanych wskazano na odwrocie decyzji.

**Pouczenie**

Od niniejszej decyzji służy odwołanie do Krajowej Komisji Kwalifikacyjnej Polskiej Izby Inżynierów Budownictwa w Warszawie, za pośrednictwem Okręgowej Komisji Kwalifikacyjnej KUPOIIB w Bydgoszczy w terminie 14 dni od dnia jej doręczenia.

**Skład Orzekający  
Okręgowej Komisji Kwalifikacyjnej**

mgr inż. Jacek Kołodziej

inż. Wojciech Klatecki

inż. Franciszek Szypliński

**Otrzymują:**

1. Pan Sergiusz Michał Makowski  
ul. Kaliska 83/63  
87-800 Włocławek
2. Okręgowa Rada Izby
3. Główny Inspektor  
Nadzoru Budowlanego
4. a/a

### Szczegółowy zakres uprawnień budowlanych

Na podstawie art. 12 ust. 1 pkt 1 i 2 i art. 13 ust. 3 i 4 ustawy Prawo budowlane, Pan Sergiusz Michał Makowski jest upoważniony w specjalności drogowej do:

- 1) projektowania, sprawdzania projektów architektoniczno – budowlanych i sprawowania nadzoru autorskiego,
- 2) kierowania budową lub innymi robotami budowlanymi,
- 3) kierowania wytwarzaniem konstrukcyjnych elementów budowlanych oraz nadzoru i kontroli technicznej wytwarzania tych elementów,
- 4) wykonywania nadzoru inwestorskiego,
- 5) sprawowania kontroli technicznej utrzymania obiektów budowlanych bez ograniczeń.

Zgodnie z § 15 i § 18 ust. 1 rozporządzenia Ministra Transportu i Budownictwa z dnia 28 kwietnia 2006 r. w sprawie samodzielnych funkcji technicznych w budownictwie, niniejsze uprawnienia budowlane uprawniają również do:


- 1) sporządzania projektów zagospodarowania działki lub terenu w zakresie specjalności drogowej,
- 2) projektowania obiektu budowlanego i kierowania robotami budowlanymi związanymi z obiektem budowlanym, takim jak:
  - a) droga, w rozumieniu przepisów o drogach publicznych, z wyłączeniem drogowych obiektów inżynierskich oprócz przepustów;
  - b) droga dla ruchu i postoju statków powietrznych oraz przepust.

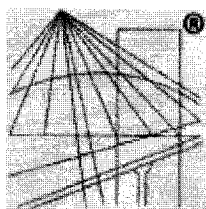
**Sąd Orzekający**  
**Okręgowej Komisji Kwalifikacyjnej**

mgr inż. Jacek Kołodziej

inż. Wojciech Klatecki

inż. Franciszek Szypliński





P O L S K A  
I Z B A  
I N Ż Y N I E R Ó W  
B U D O W N I C T W A

## Zaświadczenie

o numerze weryfikacyjnym:

**KUP-WQ7-ETN-Q5D \***


Pan **MARIUSZ JABŁOŃSKI** o numerze ewidencyjnym **KUP/BD/0755/01**  
adres zamieszkania **ul. SOSNOWA 11, 87-800 WŁOCŁAWEK**  
jest członkiem Kujawsko-Pomorskiej Okręgowej Izby Inżynierów Budownictwa i posiada  
wymagane ubezpieczenie od odpowiedzialności cywilnej.  
Niniejsze zaświadczenie jest ważne do dnia **2022-12-31**.

Zaświadczenie zostało wygenerowane elektronicznie i opatrzone bezpiecznym podpisem elektronicznym weryfikowanym przy pomocy ważnego kwalifikowanego certyfikatu w dniu 2021-12-23 roku przez:

Renata Staszak, Przewodniczący Rady Kujawsko-Pomorskiej Okręgowej Izby Inżynierów Budownictwa.

(Zgodnie art. 5 ust 2 ustawy z dnia 18 września 2001 r. o podpisie elektronicznym (Dz. U. 2001 Nr 130 poz. 1450) dane w postaci elektronicznej opatrzone bezpiecznym podpisem elektronicznym weryfikowanym przy pomocy ważnego kwalifikowanego certyfikatu są równoważne pod względem skutków prawnych dokumentom opatrzonym podpisami własnoręcznymi.)

\* Weryfikację poprawności danych w niniejszym zaświadczeniu można sprawdzić za pomocą numeru weryfikacyjnego zaświadczenia na stronie Polskiej Izby Inżynierów Budownictwa [www.piib.org.pl](http://www.piib.org.pl) lub kontaktując się z biurem właściwej Okręgowej Izby Inżynierów Budownictwa.



### Zaświadczenie

o numerze weryfikacyjnym:

**KUP-JGM-C42-4DF \***

Pan Sergiusz Makowski o numerze ewidencyjnym KUP/BD/0016/13  
adres zamieszkania ul. Wiejska 89, 87-800 Włocławek  
jest członkiem Kujawsko-Pomorskiej Okręgowej Izby Inżynierów Budownictwa i posiada  
wymagane ubezpieczenie od odpowiedzialności cywilnej.  
Niniejsze zaświadczenie jest ważne do dnia 2022-03-31.

Zaświadczenie zostało wygenerowane elektronicznie i opatrzone bezpiecznym podpisem elektronicznym weryfikowanym przy pomocy ważnego kwalifikowanego certyfikatu w dniu 2021-03-02 roku przez:

Renata Staszak, Przewodniczący Rady Kujawsko-Pomorskiej Okręgowej Izby Inżynierów Budownictwa.

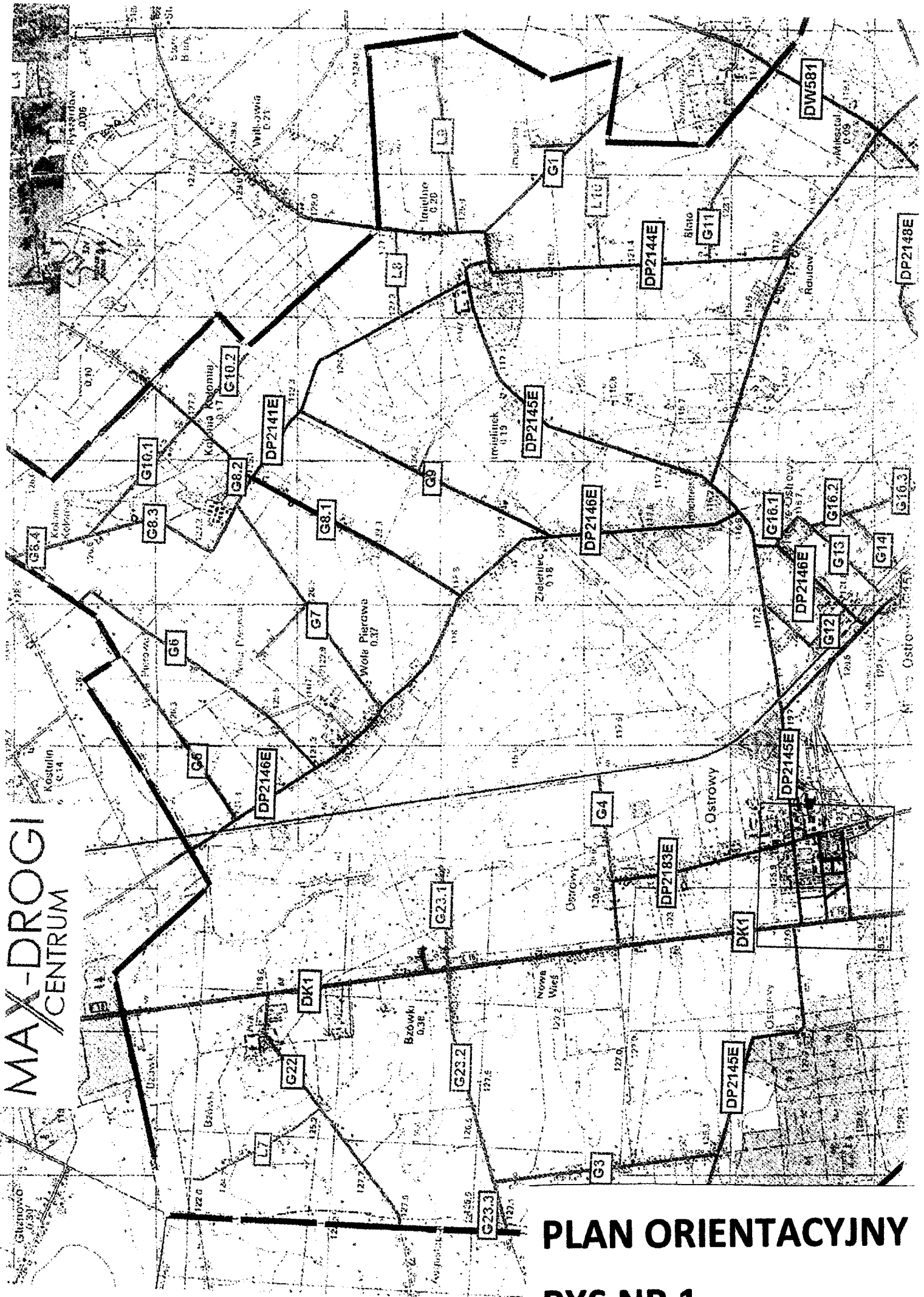
(Zgodnie art. 5 ust 2 ustawy z dnia 18 września 2001 r. o podpisie elektronicznym (Dz. U. 2001 Nr 130 poz. 1450) dane w postaci elektronicznej opatrzone bezpiecznym podpisem elektronicznym weryfikowanym przy pomocy ważnego kwalifikowanego certyfikatu są równoważne pod względem skutków prawnych dokumentom opatrzonym podpisami własnoręcznymi.)

\* Weryfikację poprawności danych w niniejszym zaświadczeniu można sprawdzić za pomocą numeru weryfikacyjnego zaświadczenia na stronie Polskiej Izby Inżynierów Budownictwa [www.piib.org.pl](http://www.piib.org.pl) lub kontaktując się z biurem właściwej Okręgowej Izby Inżynierów Budownictwa.

**RYSUNKI**



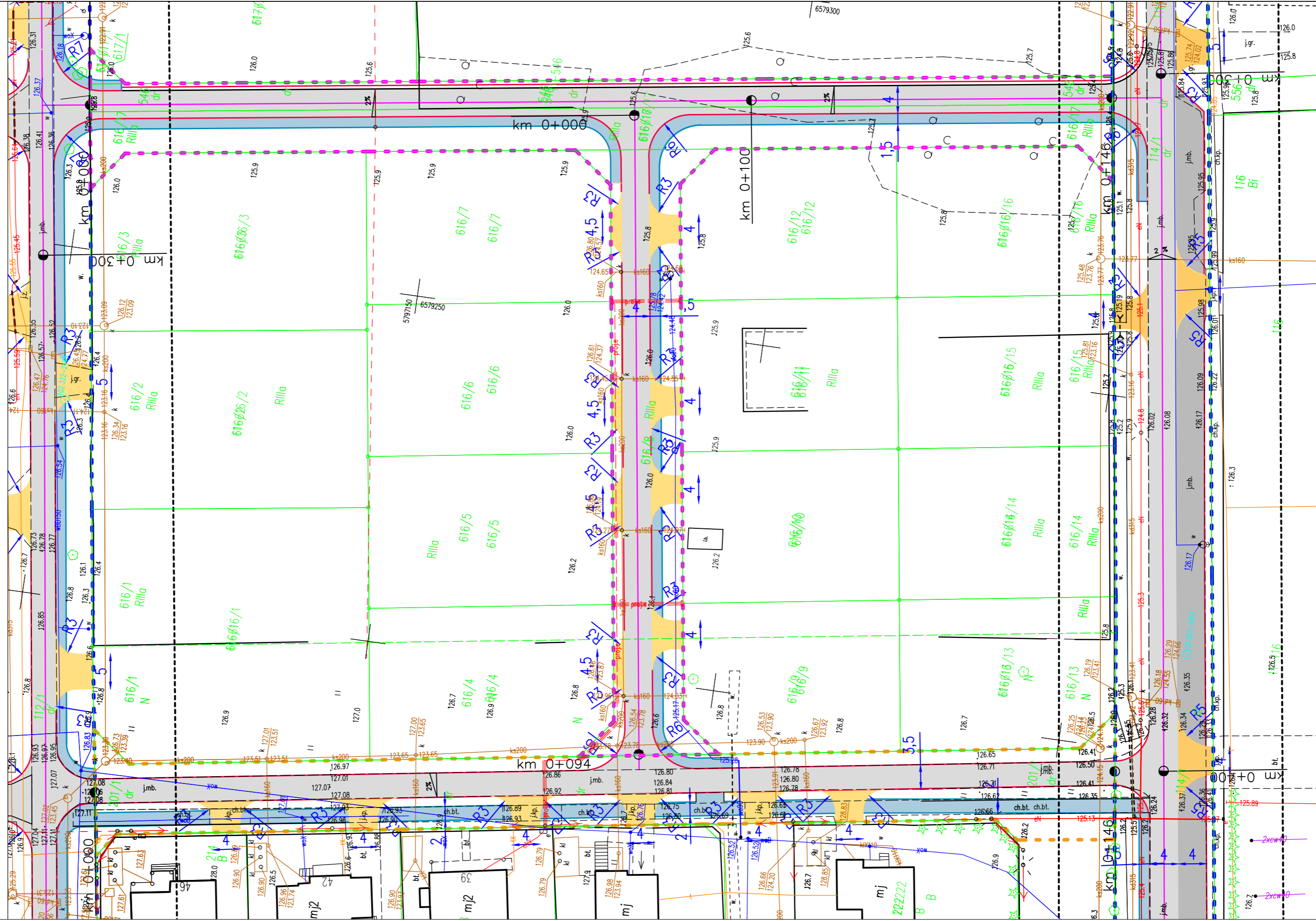
MAX-DROGI  
CENTRUM



**PLAN ORIENTACYJNY  
RYS NR 1**

MAPA DO CELÓW PROJEKTOWYCH		
Oznaczenie kancelaryjne zgłoszenia pracy geodezyjnej: GK.II.6640.1780.2021		
Miejscowość: Ostrowy		
Jednostka ewidencyjna	identyfikator	100208_2
	nazwa	Nowe Ostrowy
Obręb ewidencyjny	identyfikator	100208_2.0011
	nazwa	Ostrowy
Skala mapy	1 : 500	
Nazwa układu współrzędnych	prostokątnych płaskich	PL-2000 strefa 6
	wysokości	Kronsztadt 60
Oznaczenie granic obszaru, który był przedmiotem aktualizacji		
Oznaczenie i informacje o służebnościach gruntowych mających wpływ na zagospodarowanie gruntów, zlokalizowanych w granicach projektowanej inwestycji		
		Nie badano służebności gruntowych, ponieważ charakter projektowanej inwestycji budowlanej nie wpływa na sposób zagospodarowania gruntów objętych mapą.
Oznaczenie i symbol konturu użytku gruntowego, który nie jest ujawniony w bazie ewidencyjnej gruntów i budynków		
brak		
UWAGA: Nie wyklucza się istnienia w terenie innych przewodów, o których brak informacji wynika z zaszczytu historycznych lub niedopełnienia przepisów zgłoszenia do inwentaryzacji.		
Przebieg granic działek, konturów klasyfikacyjnych i użytków gruntowych wykazano według danych ewidencji gruntów i budynków.		
GEODEZJA Rafał Janacek 99-300 Kutno ul. Wilcza 9 m 17 NIP 775-100-83-42		Wykonat: mgr inż. Wojciech Włodarczyk Kierownik prac: mgr inż. Rafał Janacek geodeta uprawiony numer 11289
Mapa aktualna na dzień 16.02.2022 r.		Kutno dnia 18.02.2022 r.

Północną część niniejszego dokumentu opracowano w wyniku prac geodezyjnych i kartograficznych, których rezultaty zawiera operat techniczny poświadczony przez właściwy urząd geodezyjny. Informuję, że jestem świadomy odpowiedzialności karnej za złożenie fałszywego oświadczenia.	
identyfikator zgłoszenia i prac geodezyjnych	GK.II.6640.1780.2021
Organ władzy geodezyjnej, który zezwolił na wykonanie prac geodezyjnych	STAROSTA KUTNOŃSKI
Wykonawca prac geodezyjnych	Geodeza Rafał Janacek
Nr oraz data sporządzenia dokumentu zawierającego wyniki geodezyjne i kartograficzne	GK.II.6640.1780.2021
Imię i nazwisko oraz nr uprawnień zawodowych kierownika prac	Rafał Janacek, nr uprawnień 11289



- chodnik
- jezdnia
- parking
- zjazdy
- proj. krawędź
- proj. krawężnik
- proj. pobocze
- proj. oś
- proj. obrzeże
- drzewa do wycinki
- zakres objęty wnioskiem

Wykonawca projektu		
Biuro Projektowe Renata Krajczewska –Jędrusiak ul. Żwirki i Wigury 9/1, 87-840 Lubień Kujawski		
Zarządca		
Gmina Nowe Ostrowy		
Nazwa i adres obiektu budowlanego :		
Budowa drogi gminnej wewnętrznej w ramach przedsięwzięcia: „Modernizacja sieci drogowej w północnej części gminy Nowe Ostrowy”		
PROJEKT ZAGOSPODAROWANIA TERENU Plan sytuacyjno-wysokościowy		
Stanowisko	Nazwisko, uprawnienia,	Podpis
Projektant	inż. Mariusz Jabłoński UA-V-7342-5/22/98 Wk	
Projektant sprawdzający br. drogowa	mgr inż. Sergiusz Makowski KUP/0134/PWOD/12	
Opracowała	mgr inż. Renata Krajczewska-Jędrusiak	
		SKALA 1:500
		Data 02-2022
		NR RYS. 2