

**DYREKCJA INWESTYCJI**  
**w KUTNIE Sp. z o.o.**  
99-300 Kutno, ul. Wojska Polskiego 10a

# PROJEKT STAŁEJ ORGANIZACJI RUCHU

**Nazwa:** Projekt stałej organizacji ruchu drogi gminnej  
w miejscowości Grochów gmina Nowe Ostrowy

**Obiekt:** Droga na działce nr 144, 184/1 obręb Grochów  
gm. Nowe Ostrowy

**Branża:** Inżynieria ruchu

**Inwestor:** Gmina Nowe Ostrowy  
Nowe Ostrowy 80  
99-350 OSTROWY

Opracował:	Data opracowania	Podpis
Krzysztof Kamiński	01.2020	

Kutno, dnia 13 lutego 2020 r.

DR.7121.5.2020

**Gmina Nowe Ostrowy  
Nowe Ostrowy 80,  
99 – 350 Ostrowy**

Na podstawie art. 10 ust. 5 ustawy z dnia 20 czerwca 1997 r. Prawo o ruchu drogowym (t. j. Dz. U. z 2018 r. poz. 1990 z późn. zm. ) oraz Rozporządzenia Ministra Infrastruktur z dnia 23 września 2003 r. w sprawie szczegółowych warunków zarządzania ruchem na drogach oraz wykonywania nadzoru nad tym zarządzeniem (Dz. U. z 2017 r. poz.784 z późn. zm.), z upoważnienia **Starosty Kutnowskiego jako organu**

**zatwierdzam w całości stałą organizację ruchu drogowego**

przedstawioną w projekcie stałej organizacji ruchu drogowego w miejscowości Grochów gm. Nowe Ostrowy.

**Inwestor, Wykonawca poinformuje z odpowiednim wyprzedzeniem społeczność lokalną o wprowadzeniu powyższych zmian w organizacji ruchu drogowego.**

Opracowanie zostało wpisane do ewidencji projektów zatwierdzonych organizacji ruchu pod poz. 5/2020.

Co najmniej na 7 dni przed przewidywanym terminem wprowadzenia organizacji ruchu, jednostka ją wprowadzająca ma obowiązek zawiadomić o tym fakcie: Komendę Powiatową Policji w Kutnie, Prezydenta Miasta Kutno oraz Starostwo Powiatowe w Kutnie. **Jeżeli w terminie, o którym mowa brak jest zawiadomienia, organ zarządzający ruchem informuje zarząd drogi o utracie ważności zatwierdzonej organizacji ruchu.**

Termin wprowadzenia stałej organizacji ruchu: III kwartał 2020 r.

  
Z up. STAROSTY  
Dariusz Rudnik  
PODINSPEKTOR

Otrzymują:

1. Adresat,
2. A/a.

Kutno dn. 10.02.2020 r.

**Gmina Nowe Ostrowy**

Nowe Ostrowy 80,  
99-350 Ostrowy

## OPINIA

### Komendanta Powiatowego Policji w Kutnie


**w sprawie projektu stałej organizacji ruchu drogowego  
na drodze gminnej nr 102329E.**

Po zapoznaniu się z przedłożonym w dniu 6 lutego 2020 roku projektem stałej organizacji ruchu drogowego w miejscowości Grochów gm. Nowe Ostrowy, **wyrażam pozytywną opinię o przedmiotowym projekcie z zastrzeżeniem poniższych uwag:**

**Uwagi do projektanta i wykonawcy:**

- Zastąpić znaki B-33 ograniczające prędkość do 40 km/h znakami B-33 ograniczającymi prędkość do 50 km/h.
- Na przedstawiony projekt organizacji ruchu drogowego należy uzyskać akceptację w Starostwie Powiatowym w Kutnie.
- Zastrzega się możliwość późniejszych korekt w oznakowaniu i zgłaszaniu uwag do wprowadzonej organizacji ruchu.

**z upoważnienia:**

KIEROWNIK  
OGNIWA PATROLOWEGO  
Wydział Ruchu Drogowego  
KPP w Kutnie, woj. łódzkie  
  
asp. szt. Andrzej Góralski

## **Zawartość opracowania**

1. Uzgodnienia
2. Opis technicznych
3. Zbiorcze zestawienie znaków
4. Orientacja
5. Plan sytuacyjny rozmieszczenia oznakowania

# UZGODNIENIA

do projektu stałej organizacji ruchu

Przebudowa drogi gminnej nr 102329E w miejscowości  
Grochów w gminie Nowe Ostrowy

*uzgodniony projekt stałej organizacji ruchu bez uwag.*

**GMINA NOWE OSTROWY**  
99-350 Ostrowy tel./fax (024) 356-14-00  
pow. kutnowski woj. łódzkie

**Wójt Gminy**

  
mgr inż. Zdzisław Kostrzewa

# OPIS TECHNICZNY

## 1. Przedmiot i zakres opracowania.

Przedmiotem opracowania jest docelowa organizacja ruchu dla przebudowy drogi gminnej nr 102329E w miejscowości Grochów gm. Nowe Ostrowy.

Zakres projektu obejmuje:

- Wykonanie oznakowania pionowego na w/w drogi.

## 2. Podstawa opracowania.

- Umowa zawarta z Urzędem Gminy Nowe Ostrowy
- Mapa sytuacyjno – wysokościowa 1:1000
- Rozporządzenie Ministra Infrastruktury z dn. 23 września 2003 r. w sprawie szczegółowych warunków zarządzania ruchem na drogach oraz wykonywania nadzoru nad tym zarządzaniem (Dz.U. Nr 177 poz. 1729)
- Rozporządzenie Ministra Infrastruktury z dnia 3 lipca 2003 r. w sprawie szczegółowych warunków technicznych dla znaków i sygnałów drogowych oraz urządzeń bezpieczeństwa ruchu drogowego i warunków ich umieszczania na drogach poz. 2181 Dziennik Ustaw Nr 220 z dnia 23 grudnia 2003 r.
- Rozporządzenie Ministra Infrastruktury oraz spraw wewnętrznych i administracji z dnia 31 lipca 2002 r. w sprawie znaków i sygnałów drogowych. (Dz. u. Nr 170, poz. 515, z póź. zm.),
- Pomiary własne i uzgodnienia z Inwestorem,

## 3. Istniejąca sytuacja w terenie.

### 3.1. Stan istniejący.

Rozpatrywana droga przebiega w miejscowości Grochów w gminie Nowe Ostrowy.

Przebudowywana droga jest drogą bitumiczną.

Teren pod względem wysokościowym charakteryzuje się spadkami podłużnymi o wielkości rzędu 0,10 ÷ 2,00 %.

Jak wynika z map geodezyjnych w sąsiedztwie projektowanego odcinka drogi przebiega wodociąg gminny, kablowa linia telefoniczna i napowietrzna linia energetyczna.

Istniejący ruch pojazdów i pieszych na drodze jest niewielki, związany z dojazdem do posesji.

#### **4. Dane projektowe.**

- Klasa drogi – D (Dojazdowa)
- Kategoria ruchu – KR-1
- Prędkość projektowana – 40 km/h
- Jezdnia dwukierunkowa o szerokości – 3,5 m o nawierzchni asfaltowej na podbudowie z kruszywa łamanego,
- szerokość pobocza – dwustronne szer. 2 x 0,75 m
- spadek poprzeczny jezdni – 2%
- spadek poprzeczny poboczy - 6%

#### **5. Docelowa organizacja ruchu.**

Oznakowanie należy wykonać przy użyciu znaków odblaskowych z grupy wielkości średnie mocowanych na słupkach stalowych średnicy 50 mm koloru szarego. Słupki znaków ze względu na istniejące uzbrojenie należy wkopywać ręcznie w taki sposób aby wysokość od ziemi do dolnej krawędzi znaku wynosiła 2,2 m natomiast odległość od krawędzi bocznej znaku do krawędzi jezdni wynosiła min. 0,5 m.

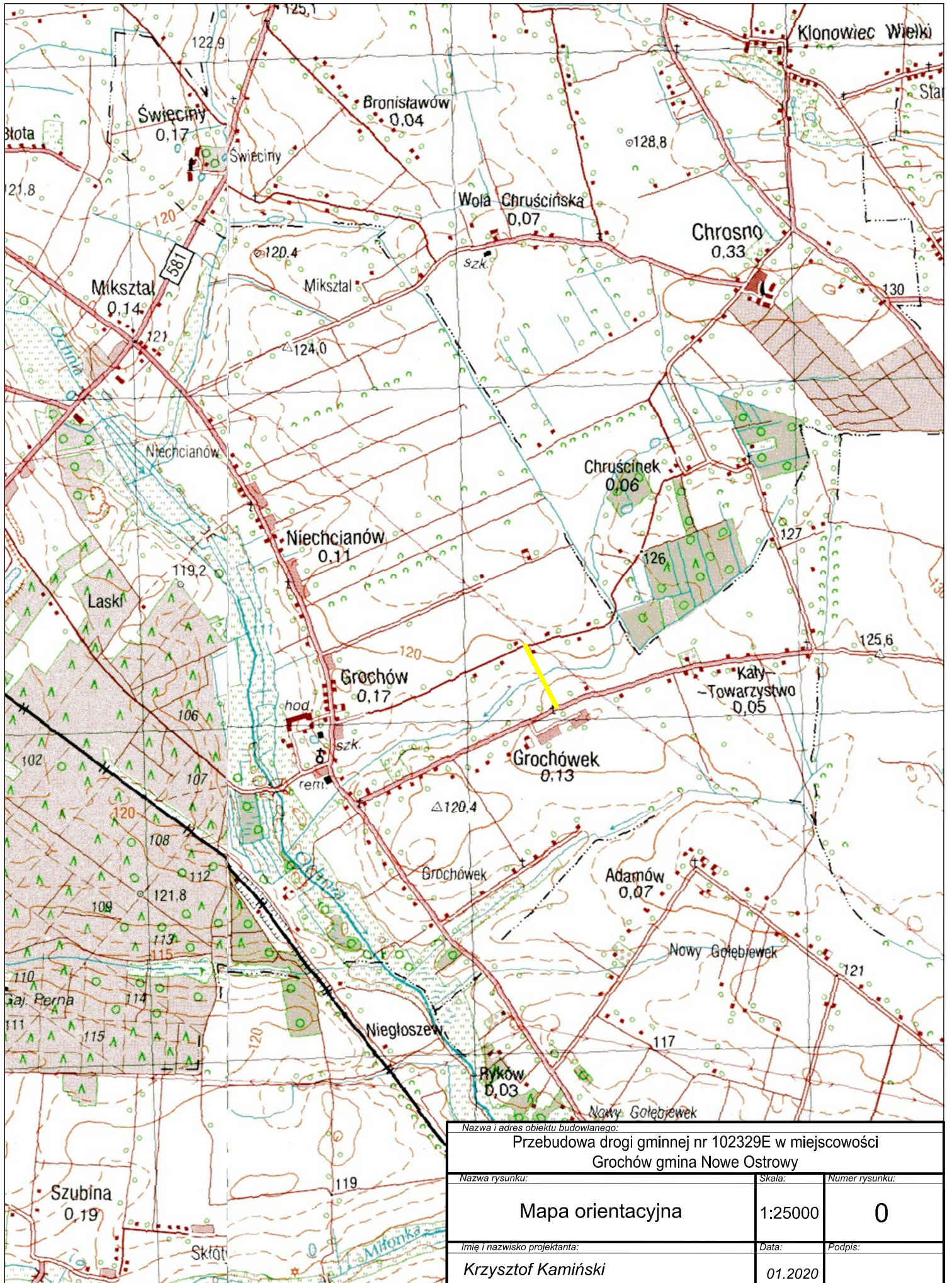
Docelowe oznakowanie należy wykonać i umieścić zgodnie z wymogami rozporządzeń wymienionych w pkt. 2

Przewidywany termin wprowadzenia docelowej organizacji ruchu: III kwartał 2020 r.

## **TABELA ZESTAWIENIA OZNAKOWANIA PIONOWEGO**

<b>Oznaczenie znaku</b>	<b>Liczba sztuk</b>
<b>A - 6b</b>	<b>2</b>
<b>A - 6c</b>	<b>2</b>
<b>A - 7</b>	<b>2</b>
<b>B - 33</b>	<b>2</b>





1. Nazwa organu wydającego licencję: STAROSTA KUTNOWSKI

2. Licencjodawca: Gmina Nowe Ostrowy

w. Nowe Ostrowy 80

99-350 Ostrowy

3. Informacje o materiałach zasobu, których dotyczy licencja:

Lp	Nazwa materiału	Identyfikator zasobu	Data wykonania kopii	Określenie obszaru/obiektu, do którego odnosi się licencja
1	Mapa zamieszczona w pozwoleni wykonawczej	P.1002.2005.2436	2020-01-27	Grochów dz. 141

4. Należy za licencja upoważnienia licencjodawcy, wymienionego w pkt 2, lub ustanowione przez licencjodawcę podmioty do wykonywania, wyszczególnionych w pkt 3 materiałów zasobu:

dla potrzeb własnych niezwiązanych z działalnością gospodarczą, bez prawa publikacji w sieci Internet

5. Nie narusza licencji i udostępnianie materiałów zasobu przez licencjodawcę innym podmiotom dla realizacji celu i w granicach uprawnień określonych w ust. 4.

Wysawa: Blanka Wsarak

podpis organu lub upoważnionej osoby

**POUCZENIE**

Zgodnie z art. 48a ust. 1 ustawy z dnia 17 maja 1989 r. - Prawo geodezyjne i kartograficzne (tekst jednolity Dz. U. z 2019 r., poz. 725) kto wykonywać materiały zasobu bez wyznaczonej licencji lub niezgodnie z warunkami licencji lub udostępnia je wbrew postanowieniom licencji osobom trzecim, podlega karze pieniężnej w wysokości dziesięciokrotności opłaty za udostępnienie tych materiałów.

Licencja wydana zgodnie z art. 46c ust. 4 ustawy z dnia 17 maja 1989 r. - Prawo geodezyjne i kartograficzne zawrta:

1) niepowołany identyfikator umożliwiający przeprowadzenie weryfikacji, o której mowa w pkt 1.

2) adres strony internetowej umożliwiającej przeprowadzenie weryfikacji, o której mowa w pkt 1.


3) data, godzina, minuta i sekunda w której nastąpiło wygenerowanie licencji w trybie art. 40c ust. 4 ustawy.

2020-01-27 12:25:29

4) zgodnie z art. 40c ust. 4 ustawy samodzielnie wyprodukowana licencja nie wymaga podpisu organu lub upoważnionego pracownika oraz pieczęci urzędowej

5) pisanie o sposobie weryfikacji:

w formularzu na stronie internetowej, o której mowa w pkt 2 wpisać identyfikator o którym mowa w pkt 1 i naciśnięć przycisk Weryfikuj



Nazwa i adres obiektu budowlanego:

Przebudowa drogi gminnej nr 102329E w miejscowości Grochów gmina Nowe Ostrowy

Nazwa rysunku: Skala: Numer rysunku:

Projekt stałej organizacji ruchu 1:1000 1

Imię i nazwisko projektanta: Data: Podpis:

Krzysztof Kamiński 01.2020