

DO CELÓW OPINODAWCZYCH
sytuacyjno – wysokościowa
Skala 1:1000

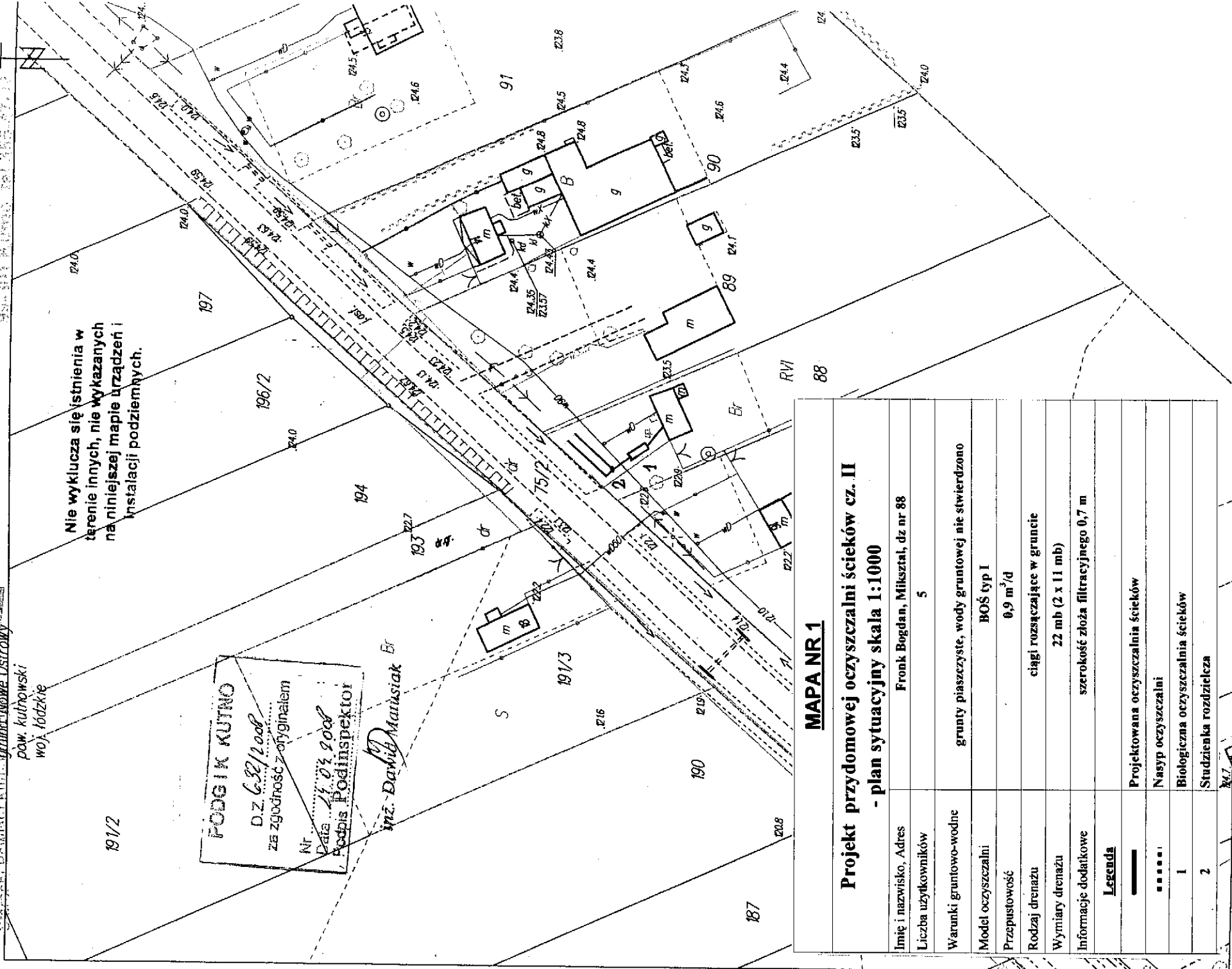
Stanowa Pracownia w Warszawie
 Odrośca Dobrzyńska 8
 Geodezyjny i Kartograficzny
 Instytutowy Oddział
 00-301 Kutno, tel. 245 27 17

Wymaga bezwzględnie
 Wydział Kultury i Sztuki
 gm. Nowe Ostrowy

pow. kutnowski
 woj. łódzkie

Nie wlicza się istnienia w
 terenie innych, nie wykazanych
 na niniejszej mapie urządzeń i
 instalacji podziemnych.

FODGIK KUTNO
 D.Z. 632/2008
 za zgodność z oryginałem
 Nr
 Data 11.07.2008
 Podpis Podinspektor
 inż. Dawid Matysiak



MAPA NR 1

Projekt przydomowej oczyszczalni ścieków cz. II
- plan sytuacyjny skala 1:1000

Imię i nazwisko, Adres	Frank Bogdan, Miłształ, dz nr 88
Liczba użytkowników	5
Warunki gruntowo-wodne	grunty piaszczyste, wody gruntowej nie stwierdzono
Model oczyszczalni	BOŚ typ I
Przepustowość	0,9 m ³ /d
Rodzaj drenażu	ciągi rozsączające w gruncie
Wymiary drenażu	22 mb (2 x 11 mb)
Informacje dodatkowe	szerokość złoża filtracyjnego 0,7 m
Legenda	
—	Projektowana oczyszczalnia ścieków
.....	Nasyp oczyszczalni
1	Biologiczna oczyszczalnia ścieków
2	Studzienka rozdzielcza

Starostwo Powiatowe w Kutnie
 Ośrodek Dokumentacji
 Geodezyjnej i Kartograficznej
 ul. Królowej Jadwigi 7
 99-301 Kutno, tel. 355-47-16

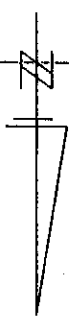
Nie wyklucza się istnienia w
 terenie innych, nie wykazanych
 na niniejszej mapie urządzeń i
 instalacji podziemnych.

4głownie z art. 18 u stawy z dnia 17.05 1989 r.
 - Prawo geodezyjne i kartograficzne
 (Dz.U. 100/2000, poz. 1086, ze zm.)
 reprodukcowanie niniejszej mapy
 wymaga zezwolenia
 Starostwa Powiatu Kutnowskiego

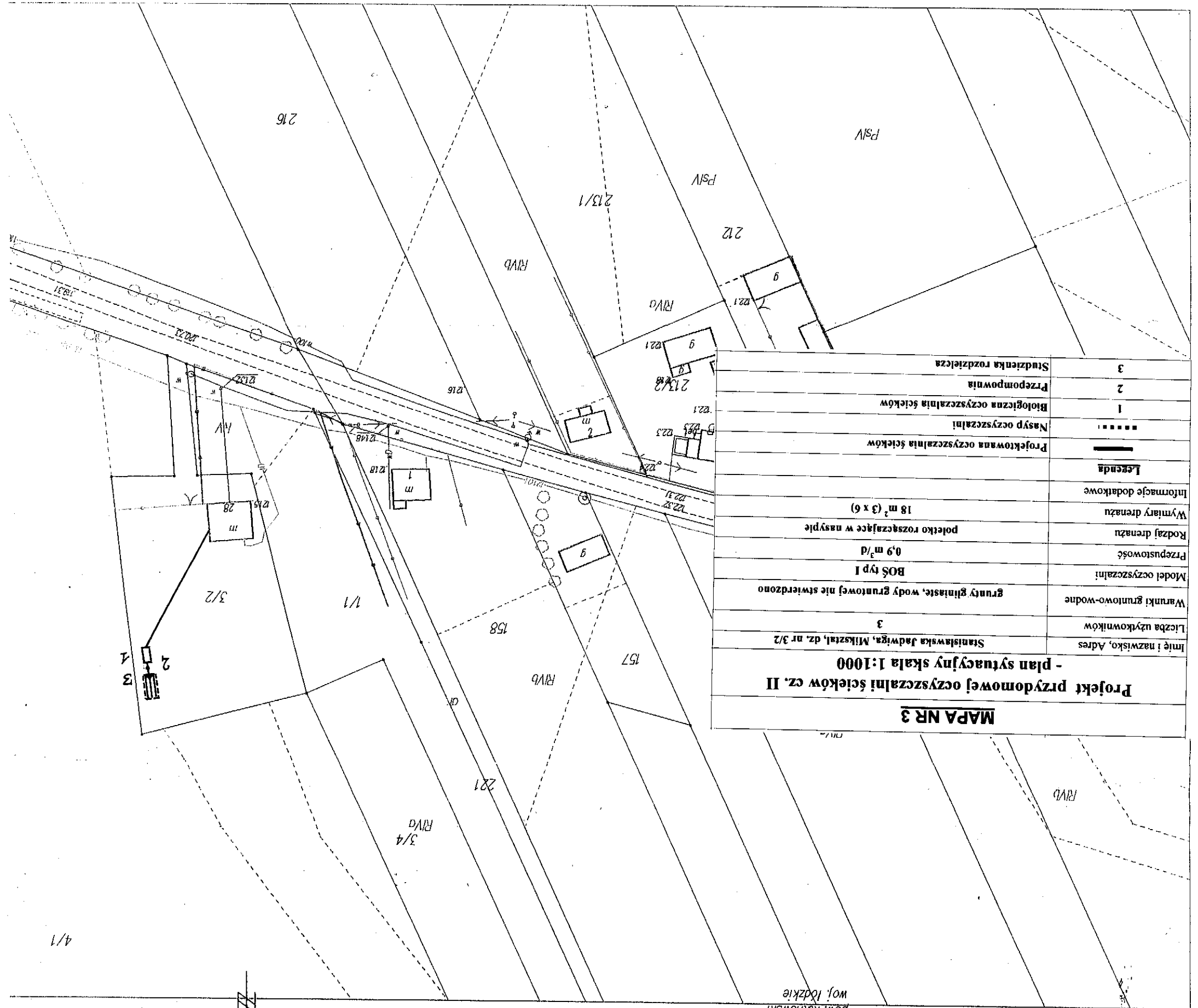
PODZIAK KUTNO
 DZ. 40332007
 za zgodność z oryginałem
 Nr. 22.08.2007
 Data 22.08.2007
 Podpis *Marta Kucharska*

MAPA DO CELÓW OPINIODAWCZYCH
 sytuacyjno – wysokościowa
 Skala 1:1000

obręb: GRODNO (dz. nr 158, 212)
 gmina: NOWE OSTROWY
 pow. kutnowski
 woj. łódzkie



MAPA NR 3	
Projekt przydomowej oczyszczalni ścieków cz. II - plan sytuacyjny skala 1:1000	
Imię i nazwisko, Adres	Stanisławska Jadwiga, Miksztal, dz. nr 3/2
Liczba użytkowników	3
Warunki gruntowo-wodne	grunty gliniaste, wody gruntowej nie stwierdzono
Model oczyszczalni	BOŚ typ I
Przepustowość	0,9 m ³ /d
Rodzaj drenazu	poletko rozsączające w nasypie
Wymiary drenazu	18 m ² (3 x 6)
Informacje dodatkowe	
Legenda	
Projektowana oczyszczalnia ścieków	—————
Nasyp oczyszczalni
Biologiczna oczyszczalnia ścieków	1
Przepompownia	2
Studzienka rozdzielcza	3



MAPA DO CELÓW OPINODAWCZYCH
sytuacyjno – wysokościowa
Skala 1: 1000

Starostwo Powiatowe w Kutnie
 Ośrodek Dokumentacji
 Geodezyjnej i Kartograficznej
 ul. Królowej Jadwigi 7
 301 Kutno, tel. 355-47-16

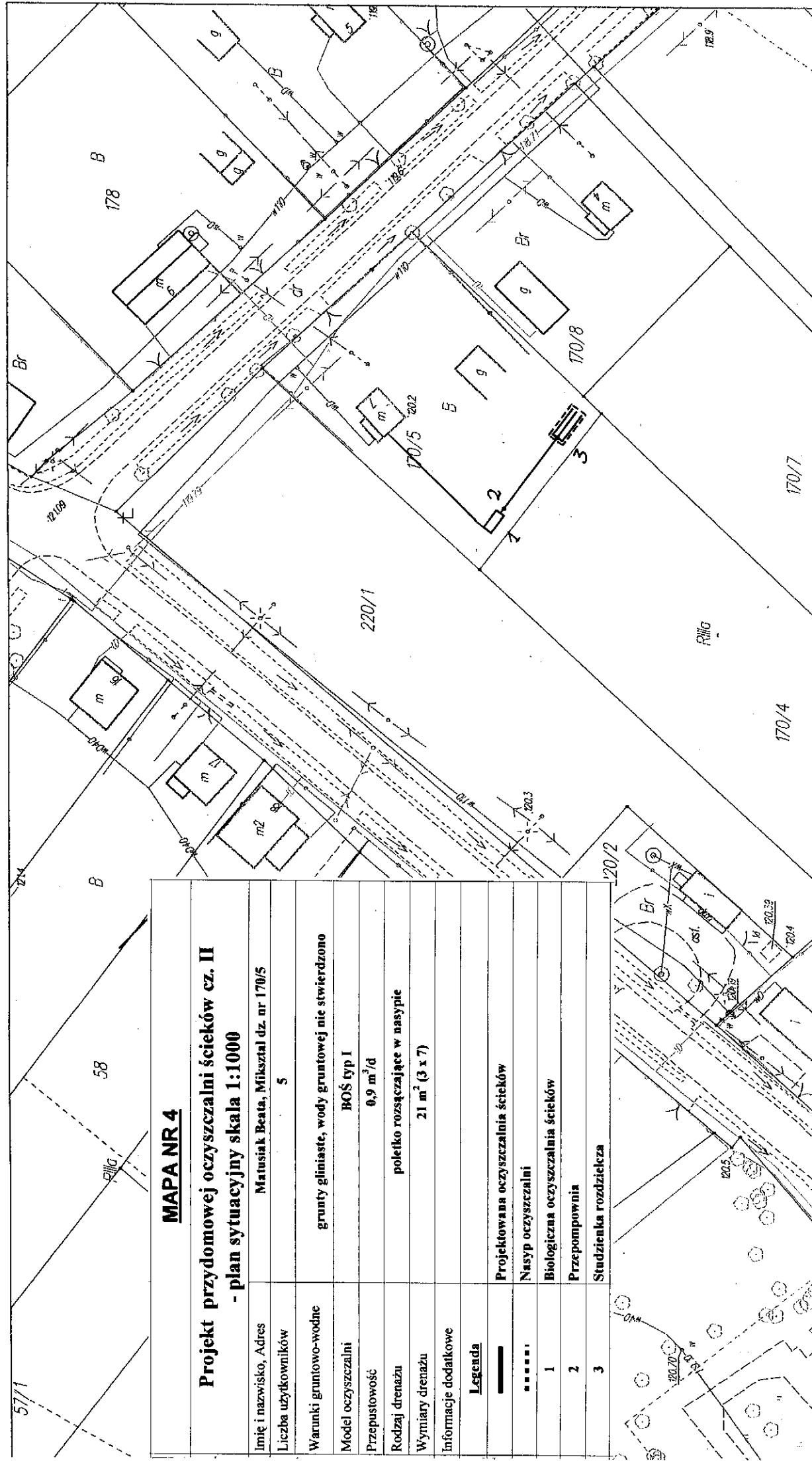
obręb: MKSZTAŁ (dz. nr 55/1, 55/2, 170/5)
 gmina: NOWE OSTROWY
 pow. kutnowski
 woj. łódzkie

Zgodnie z art. 18 ustawy z dnia 17.05.1989 r.
 - Prawo geodezyjne i kartograficzne
 (Dz.U.100/2000, poz. 1086, ze zm.)
 rozpowszechnianie, rozpraszanie oraz
 reprodukcje niniejszej mapy
 wymaga zezwolenia
 Starosty Powiatu Kutnowskiego

Nie wyklucza się istnienia w
 terenie innych, nie wykazanych
 na niniejszej mapie urządzeń i
 instalacji podziemnych.

PODGIK KUTNO
 DZ. 4055/2007
 za zgodność z oryginałem
 Nr 22
 Data 22.05.2007
 Podpis

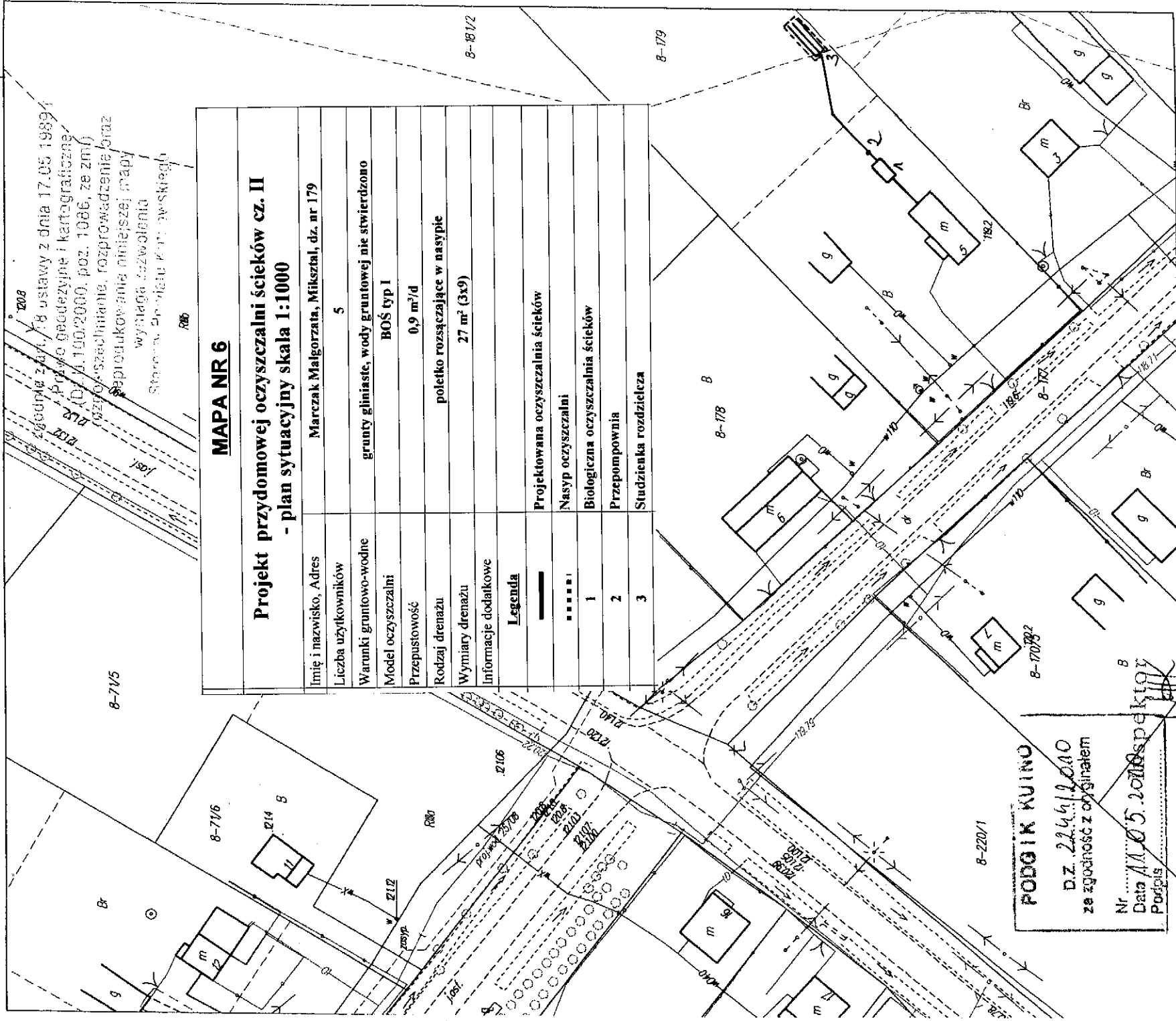
INSPEKTOR
Maria Kucharska



MAPA NR 4	
Projekt przydomowej oczyszczalni ścieków cz. II	
- plan sytuacyjny skala 1:1000	
Imię i nazwisko, Adres	Matusiak Beata, Mieszkał dz. nr 170/5
Liczba użytkowników	5
Warunki gruntowo-wodne	grunty gliniaste, wody gruntowej nie stwierdzono
Model oczyszczalni	BOŚ typ I
Przepustowość	0,9 m ³ /d
Rodzaj drenażu	poletko rozszczajające w nasypie
Wymiary drenażu	21 m ² (3 x 7)
Informacje dodatkowe	
Legenda	
—	Projektowana oczyszczalnia ścieków
.....	Nasyp oczyszczalni
1	Biologiczna oczyszczalnia ścieków
2	Przepompownia
3	Stadzienka rozdzielcza

MAPA DO CELÓW OPNIODAWCZYCH
sytuacyjno – wysokościowa
Skala 1:1000

obręb: MIKSZTAŁ (dz. nr 179,71/6)
 gmina: NOWE OSTROWY
 pow. kutnowski
 woj. łódzkie



MAPA NR 6	
Projekt przydomowej oczyszczalni ścieków cz. II - plan sytuacyjny skala 1:1000	
Imię i nazwisko, Adres	Marczak Małgorzata, Mikształ, dz. nr 179
Liczba użytkowników	5
Warunki gruntowo-wodne	grunty gliniaste, wody gruntowej nie stwierdzono
Model oczyszczalni	BOŚ typ I
Przepustowość	0,9 m ³ /d
Rodzaj drenażu	poletko rozsączające w nasypie
Wymiary drenażu	27 m ² (3x9)
Informacje dodatkowe	
Legenda	
—————	Projektowana oczyszczalnia ścieków
.....	Nasyp oczyszczalni
1	Biologiczna oczyszczalnia ścieków
2	Przepompownia
3	Studzienka rozdzielcza

PODGIĘK KUJNO
 D.Z. 22.04.2010
 ze zgodność z oryginałem
 Nr
 Data 11.05.2010
 Podpis

inż. Mariola Kucharska

MAPA DO CELÓW OPŃODAWCZYCH

sytuacyjno – wysokościowa

Skala 1:1000

obręb: MŁKSZTAŁ (dz. nr 179,71/6)

gmina: NOWE OSTROWY

pow. kutnowski

woj. łódzkie

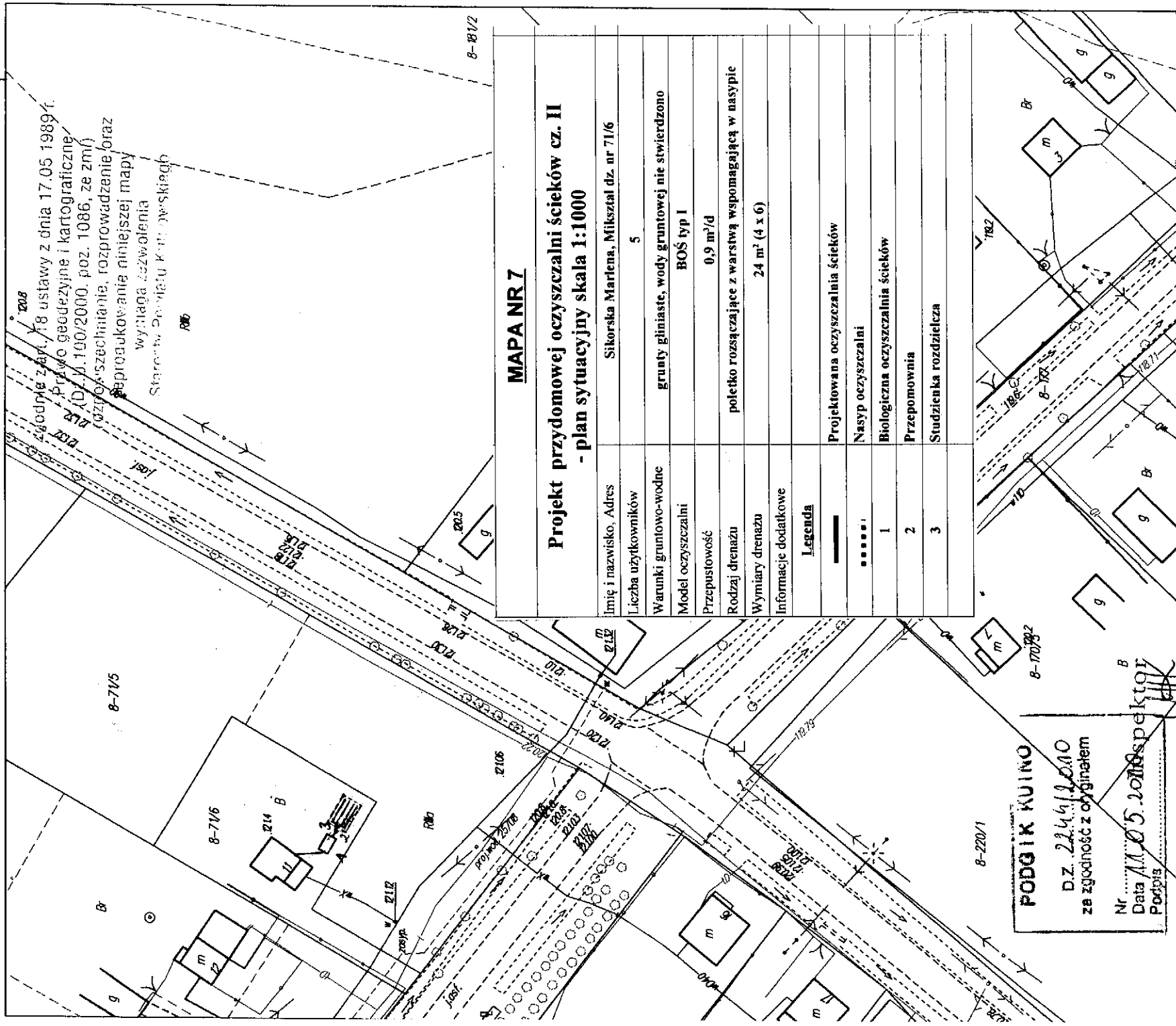
Starostwo Powiatowe w Kutnie

Centrum Dobrej Gęsi

Geodeta i Nieruchomości

ul. Szkolna 17

95-301 Kutno, tel. 41-27-16



MAPA NR 7

Projekt przydomowej oczyszczalni ścieków cz. II - plan sytuacyjny skala 1:1000

Imię i nazwisko, Adres	Sikorska Mariola, Młkszał dz. nr 71/6
Liczba użytkowników	5
Warunki gruntowo-wodne	grunty głiniaste, wody gruntowej nie stwierdzono
Model oczyszczalni	BOŚ typ I
Przepustowość	0,9 m ³ /d
Rodzaj drenazu	poletko rozsączające z warstwą wspomagającą w nasypie
Wymiary drenazu	24 m ² (4 x 6)
Informacje dodatkowe	
Legenda	
Projektowana oczyszczalnia ścieków	—
Nasyp oczyszczalni
Biologiczna oczyszczalnia ścieków	1
Przepomownia	2
Studzienka rozdzielcza	3

PODGIK KUJINO

D.Z. 22.4.2010

ze zgodność z oryginałem

Nr
Data 11.05.2010
Podpis

mgr. Mariola Kucharska

MAPA DO CELÓW OPNODAWCZYCH
sytuacyjno – wysokościowa
Skala 1:1000

MAPA NR 8

Projekt przydomowej oczyszczalni ścieków cz. II
- plan sytuacyjny skala 1:1000

Imię i nazwisko, Adres	Budynek komunalny, Miłkiszal, dz nr 139/2
Liczba użytkowników	ok.40
Warunki gruntowo-wodne	grunty piaszcz. - gliniaste, wodę gruntową stwierdzono na 1,6m
Model oczyszczalni	BOŚ typ IV
Przepustowość	4,35 m ³ /d
Rodzaj drenażu	polettko rozsączające w nasypie
Wymiary drenażu	100 m ² (10 x 10)
Informacje dodatkowe	
Legenda	
—	Projektowana oczyszczalnia ścieków
.....	Nasyp oczyszczalni
1-8	Studzienka kanalizacyjna
9	Biologiczna oczyszczalnia ścieków
10	Przepompownia
11	Studzienka rozdzielcza

Starostwo Powiatowe w Kutnie
 Ośrodek Dokumentacji
 Geodezyjno-Kartograficznej
 ul. Wolności 7
 95-316 Kutno, tel.355-47-16

Zgodnie z art. 10 ustawy z dnia 2.05.1989 r.
 Prawo geodezyjne i kartograficzne
 (Dz.U. 19/2000, poz. 1806 z późn. zm.)
 rozporządzenie, rozporządzenie oraz
 inne podkrowanie niniejszej mapy
 wymaga zezwolenia
 Starosty Powiatu Kutnowskiego

