

Zgodnie z art. 18 ustawy z dnia 17.05.1989 r.  
- Prawo geodezyjne i kartograficzne  
(Dz.U.100/2000, póź. 1086, ze zm.)  
rozpowszechnianie, rozprowadzenie oraz  
reprodukcowanie niniejszej mapy  
wymaga zezwolenia  
Starosty Powiatu Kutnowskiego

Starostwo Powiatowe w Kutnie  
Ośrodek Dokumentacji  
Geodezyjnej i Kartograficznej  
ul. Królowej Jadwigi 7  
99-301 Kutno, tel. 355-47-49

**PODZIAK KUTNO**  
D.Z. 4093/2007  
za zgodność z oryginałem  
Nr .....  
Data 22.08.2007  
Podpis *Marta Kucharska*

R/Wa

R/Wa



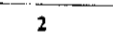


*Marta Kucharska*  
**INSPEKTOR**

**MAPA DO CELÓW OPINIODAWCZYCH**  
sytuacyjno – wysokościowa  
Skala 1: 1000

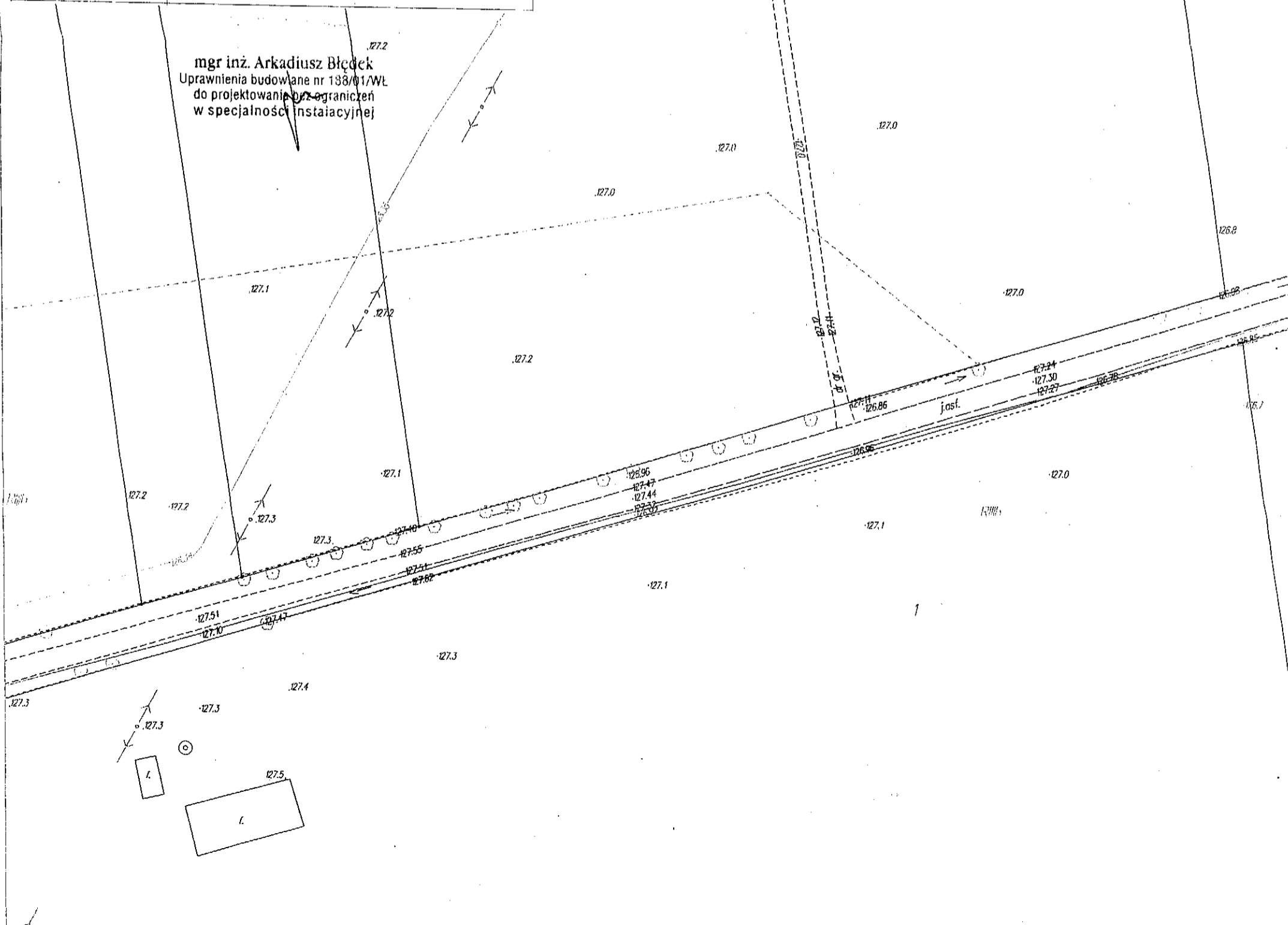
Nie wyklucza się istnienia w  
terenie innych, nie wykazanych  
na niniejszej mapie urządzeń,  
instalacji podziemnych.

81

obręb: BZÓWKI (dz. nr 82)  
gmina: NOWE OSTROWY  
pow. kutnowski  
woj. łódzkie

<b>MAPA NR 6</b>	
<b>Projekt przydomowej oczyszczalni ścieków cz. II</b>	
<b>- plan sytuacyjny skala 1:1000</b>	
Imię i nazwisko, Adres	Zdziarski Jarosław, Bzówki, dz. nr 82
Liczba użytkowników	4
Warunki gruntowo-wodne	grunty gliniaste, wody gruntowej nie stwierdzono
Model oczyszczalni	BOŚ typ I
Przepustowość	0,9 m <sup>3</sup> /d
Rodzaj drenażu	poletko rozsączające w nasypie
Wymiary drenażu	21 m <sup>2</sup> (3x7)
Informacje dodatkowe	
<b>Legenda</b>	
	Projektowana oczyszczalnia ścieków
	Nasyp oczyszczalni
	1 Biologiczna oczyszczalnia ścieków
	2 Przepompownia
	3 Studzienka rozdzielcza

mgr inż. Arkadiusz Błędek  
Uprawnienia budowlane nr 138/01/WŁ  
do projektowania bez ograniczeń  
w specjalności instalacyjnej

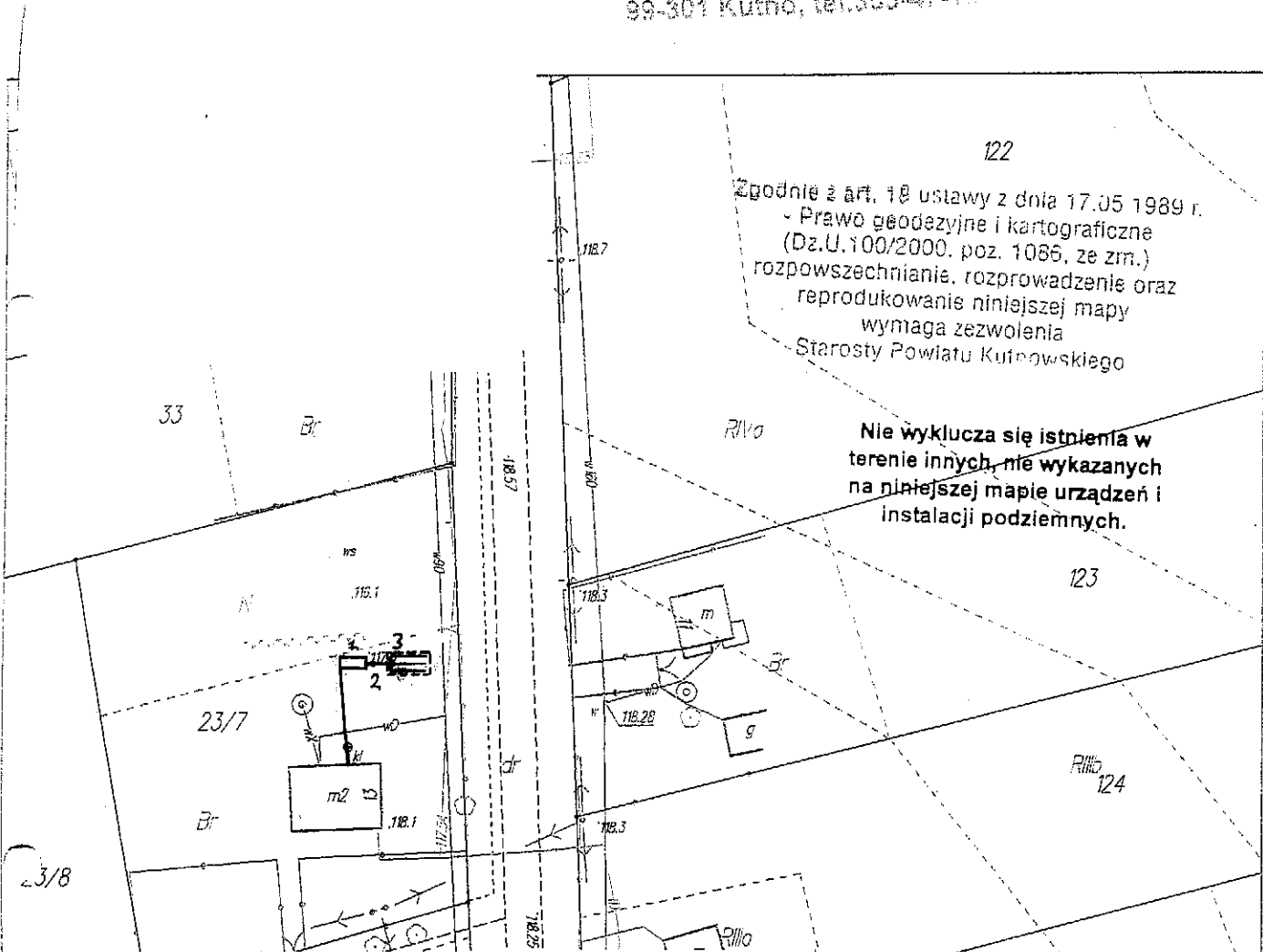
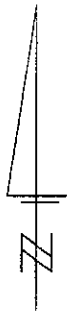




MAPA DO CELÓW OPINIODAWCZYCH  
 sytuacyjno – wysokościowa  
 Skala 1: 1000

obręb: GROCHÓW (dz. nr 23/7)  
 gmina: NOWE OSTROWY  
 pow. kutnowski  
 woj. łódzkie

Starostwo Powiatowe w Kutnie  
 Ośrodek Dokumentacji  
 Geodezyjnej i Kartograficznej  
 ul. Królowej Jadwigi 7  
 99-301 Kutno, tel. 355-47-16



Zgodnie z art. 18 ustawy z dnia 17.05 1989 r.  
 - Prawo geodezyjne i kartograficzne  
 (Dz.U.100/2000. poz. 1086, ze zm.)  
 rozpowszechnianie, rozprowadzenie oraz  
 reprodukcowanie niniejszej mapy  
 wymaga zezwolenia  
 Starosty Powiatu Kutnowskiego

Nie wyklucza się istnienia w  
 terenie innych, nie wykazanych  
 na niniejszej mapie urządzeń i  
 instalacji podziemnych.

**MAPA NR 4**

**Projekt przydomowej oczyszczalni ścieków cz. II  
 - plan sytuacyjny skala 1:1000**

Imię i nazwisko, Adres	Augustyniak Zdzisław i Ireneusz, Grochów dz. nr 23/7
Liczba użytkowników	4
Warunki gruntowo-wodne	grunty gliniaste, wodę gruntową stwierdzono 2,5 m
Model oczyszczalni	BOŚ typ I
Przepustowość	0,9 m <sup>3</sup> /d
Rodzaj дренаżu	poletko rozsączające w nasypie
Wymiary дренаżu	18 m <sup>2</sup> (3x6)
Informacje dodatkowe	

PODZIAK KUTNO  
 D.Z. 4098/2007  
 za zgodność z oryginałem  
 Nr .....  
 Data 22.08.2007  
 Podpis *Małgorzata Kucharska*  
 INSPEKTOR

Legenda	
	Projektowana oczyszczalnia ścieków
	Nasyp oczyszczalni
1	Biologiczna oczyszczalnia ścieków
2	Przepompownia
3	Studzienka rozdzielcza

mgr inż. Arkadiusz Bręćca  
 Uprawnienia budowlane nr 188/01/W.  
 do projektowania bez ograniczeń  
 w specjalności instalacyjnej



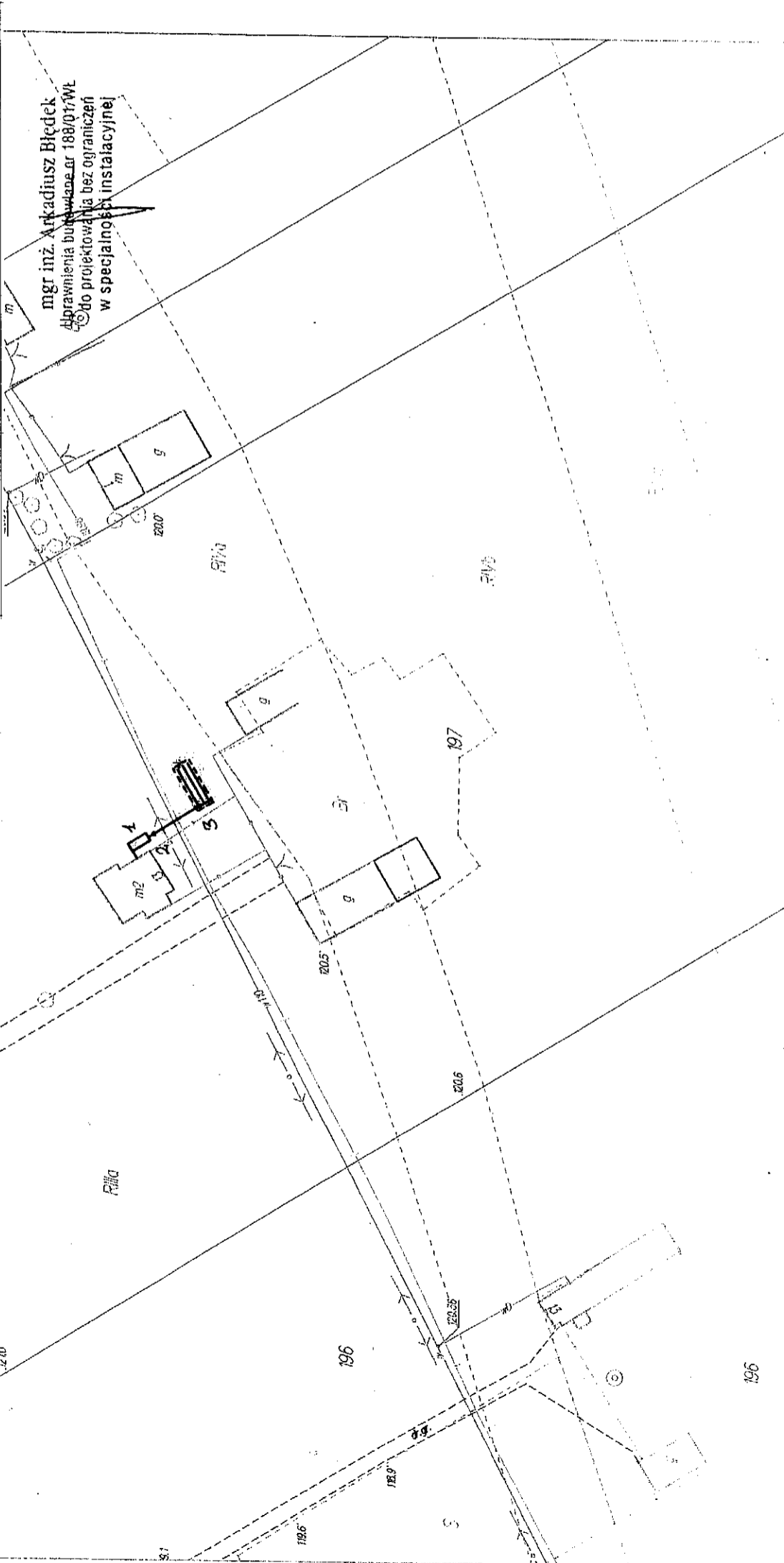
**MAPA DO CELÓW OPINODAWCZYCH**  
**sytuacyjno – wysokościowa**  
**Skala 1:1000**

obręb: GROCHÓW (dz. nr 197, 212)  
 gmina: NOWE OSTROWY  
 pow. kutnowski  
 woj. łódzkie

Starostwo Powiatowe w Kutnie  
 Ośrodek Dokumentacji  
 Geodezyjnej i Kartograficznej  
 ul. Królowej Jadwigi 7  
 05-201 Kutno, tel. 355-47-16

**MAPA NR 2**  
**Projekt przydomowej oczyszczalni ścieków cz. II**  
**- plan sytuacyjny skala 1:1000**

Imię i nazwisko, Adres	Urbanik Krzysztof, Grochówek, dz. nr 197
Liczba użytkowników	6
Warunki gruntowo-wodne	grunty gliniaste, wody gruntowej nie stwierdzono
Model oczyszczalni	BOŚ typ I
Przepustowość	0,9 m <sup>3</sup> /d
Rodzaj drenażu	poletko rozsączające w nasypie
Wymiary drenażu	27 m <sup>2</sup> (3x9)
Informacje dodatkowe	
<b>Legenda</b>	
-----	Projektowana oczyszczalnia ścieków
.....	Nasyp oczyszczalni
1	Biologiczna oczyszczalnia ścieków
2	Przepompownia
3	Studzienka rozdzielcza



mgr inż. Arkadiusz Błędek  
 uprawnień budowlanych nr 188/07/WŁ  
 do projektowania bez ograniczeń  
 w specjalności instalacyjnej

Zgodnie z art. 18 ustawy z dnia 17.05.1989 r.  
 - Prawo geodezyjne i kartograficzne  
 (Dz.U.100/2000, poz. 1086, ze zm.)  
 rozpowszechnianie, rozprzewadzenie oraz  
 reprodukcowanie niniejszej mapy  
 wymaga zezwolenia  
 Starosty Powiatu Kutnowskiego

**PODZIAK KUTNO**  
 DZ. 6083/2007  
 za zgodność z oryginałem  
 Nr .....  
 Data .....  
 Podpis .....

Nie wyklucza się istnienia w  
 terenie innych, nie wykazanych  
 na niniejszej mapie urządzeń i  
 instalacji podziemnych.

Starostwo Powiatowe w Kutnie  
 Ośrodek Dokumentacji  
 Geodezyjnej i Kartograficznej  
 ul. Królowej Jadwigi 7  
 99-301 Kutno, tel. 355-47-16

Zgodnie z art. 18 ustawy z dnia 17.05.1989 r.  
 - Prawo geodezyjne i kartograficzne  
 (Dz.U.100/2000, poz. 1006, ze zm.)  
 rozpowszechnianie, rozprowadzenie oraz  
 reprodukcowanie niniejszej mapy  
 wymaga zezwolenia  
 Starosty Powiatu Kutnowskiego

PODZIAŁ KUTNO  
 D.Z. 4093/2007  
 za zgodność z oryginałem  
 Nr .....  
 Data 22.08.2007  
 Podpis .....

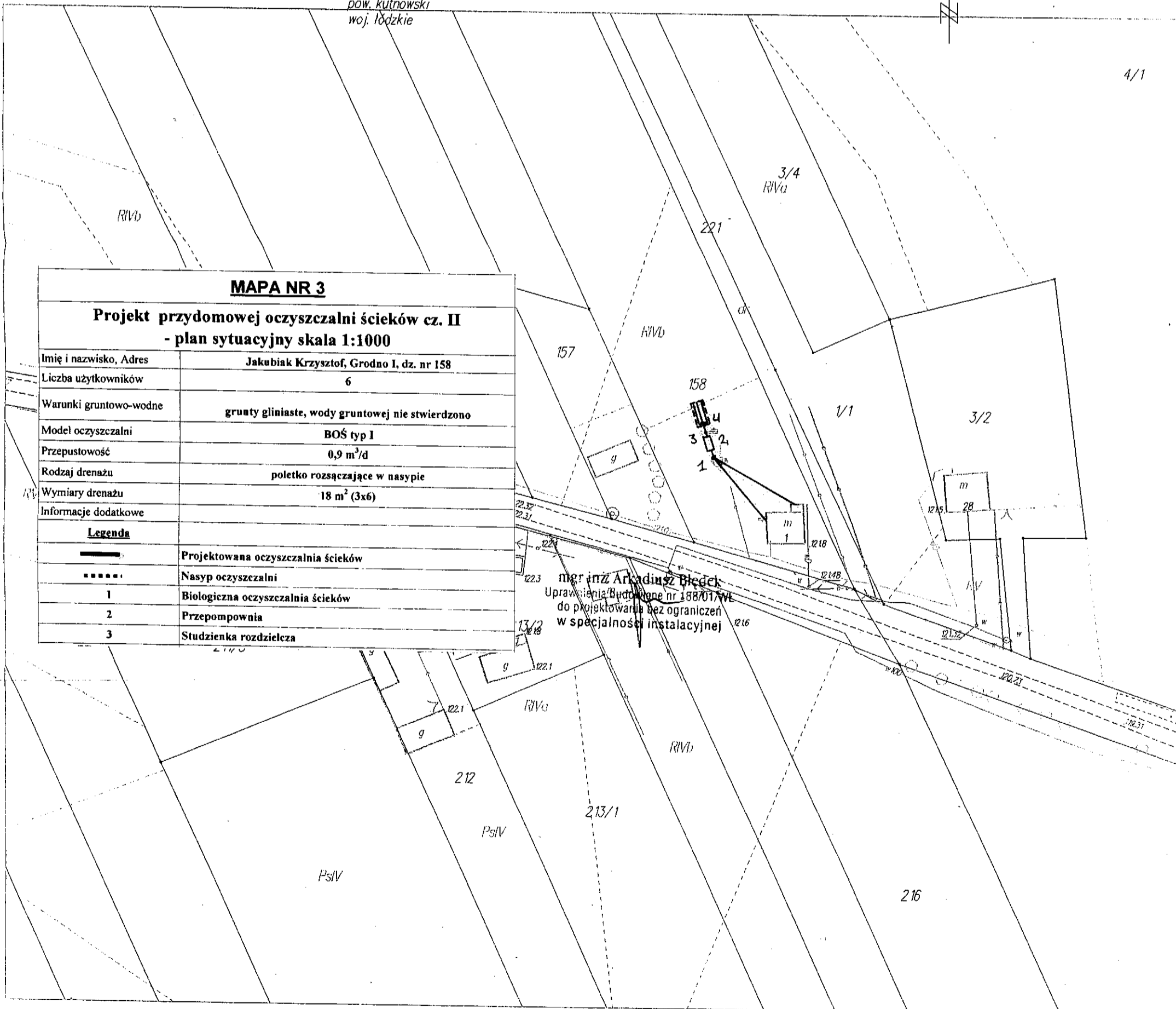
Nie wyklucza się istnienia w  
 terenie innych, nie wykazanych  
 na niniejszej mapie urządzeń i  
 instalacji podziemnych.

MAPA DO CELÓW OPINIODAWCZYCH  
 sytuacyjno - wysokościowa  
 Skala 1:1000

obręb: GRODNO (dz. nr 158, 212)  
 gmina: NOWE OSTROWY  
 pow. kutnowski  
 woj. łódzkie



4/1



MAPA NR 3	
<b>Projekt przydomowej oczyszczalni ścieków cz. II</b>	
<b>- plan sytuacyjny skala 1:1000</b>	
Imię i nazwisko, Adres	Jakubiak Krzysztof, Grodno I, dz. nr 158
Liczba użytkowników	6
Warunki gruntowo-wodne	grunty gliniaste, wody gruntowej nie stwierdzono
Model oczyszczalni	BOŚ typ I
Przepustowość	0,9 m <sup>3</sup> /d
Rodzaj drenażu	poletko rozsączające w nasypie
Wymiary drenażu	18 m <sup>2</sup> (3x6)
Informacje dodatkowe	
<b>Legenda</b>	
	Projektowana oczyszczalnia ścieków
	Nasyp oczyszczalni
1	Biologiczna oczyszczalnia ścieków
2	Przepompownia
3	Studzienka rozdzielcza

mgr inż. Arkadiusz Biedek  
 Uprawnienia Budowlane nr 188701/WL  
 do projektowania bez ograniczeń  
 w specjalności instalacyjnej

Starostwo Powiatowe w Kutnie  
 Ośrodek Dokumentacji  
 Geodezyjnej i Kartograficznej  
 ul. Królowej Jadwigi 7  
 99-301 Kutno, tel. 355-47-16

Zgodnie z art. 18 ustawy z dnia 17.05.1989 r.  
 - Prawo geodezyjne i kartograficzne  
 (Dz.U.100/2000. poz. 1086, ze zm.)  
 rozpowszechnianie, rozprowadzenie oraz  
 reprodukcowanie niniejszej mapy  
 wymaga zezwolenia  
 Starosty Powiatu Kutnowskiego

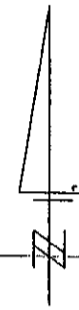
Nie wyklucza się istnienia w  
 terenie innych, nie wykazanych  
 na niniejszej mapie urządzeń i  
 instalacji podziemnych.

PODZIAK KUTNO  
 DZ. 4093/2007  
 za zgodność z oryginałem  
 Nr.....  
 Data 22.04.2007  
 Podpis.....

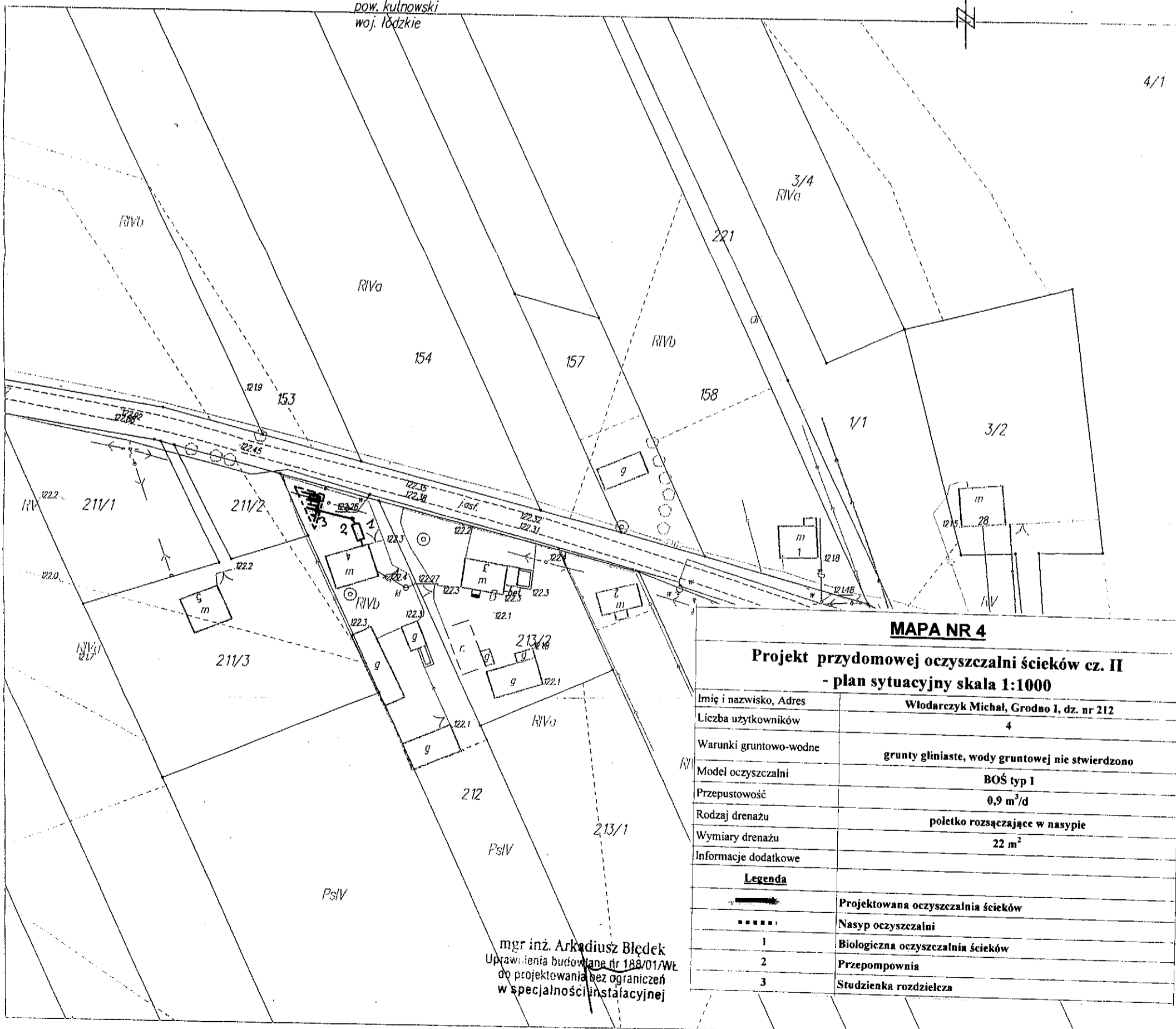
IAS DOKTOR

MAPA DO CELÓW OPINIODAWCZYCH  
 sytuacyjno - wysokościowa  
 Skala 1: 1000

obręb: GRODNO (dz. nr 158, 212)  
 gmina: NOWE OSTROWY  
 pow. kutnowski  
 woj. łódzkie



4/1



**MAPA NR 4**

**Projekt przydomowej oczyszczalni ścieków cz. II  
 - plan sytuacyjny skala 1:1000**

Imię i nazwisko, Adres	Włodarczyk Michał, Grodno I, dz. nr 212
Liczba użytkowników	4
Warunki gruntowo-wodne	grunty gliniaste, wody gruntowej nie stwierdzono
Model oczyszczalni	BOŚ typ 1
Przepustowość	0,9 m <sup>3</sup> /d
Rodzaj drenażu	poletko rozsączające w nasypie
Wymiary drenażu	22 m <sup>2</sup>
Informacje dodatkowe	
<b>Legenda</b>	
	Projektowana oczyszczalnia ścieków
	Nasyp oczyszczalni
1	Biologiczna oczyszczalnia ścieków
2	Przepompownia
3	Studzienka rozdzielcza

mgr inż. Arkadiusz Błedek  
 Uprawnienia budowlane nr 188/01/WŁ  
 do projektowania bez ograniczeń  
 w specjalności instalacyjnej

MAPA DO CELÓW OPINIODAWCZYCH  
 sytuacyjno – wysokościowa  
 Skala 1: 1000

Biuro Inżynierskie i Kartograficzne  
 Geodezyjne i Kartograficzne  
 ul. Kłobowej Jasłwi  
 99-301 Kutno, tel. 255 4 1 1 1

obręb: Imielno (dz. nr 186)  
 gmina: Kutno NCKiE Orlęcki  
 pow. kutnowski  
 woj. łódzkie

Zgodnie z art. 18 ustawy z dnia 17.05.1989 r.

Przebieg i szerokość kable tranzytne  
 (Dz. Urz. TOP/2000, poz. 1086 ze zm.)  
 rozpowszechnianie, rozprowadzenie oraz  
 reprodukcja niniejszej mapy  
 wymaga pozwolenia  
 Starosty Powiatu Kutnowskiego

Nie wyklucza się istnienia w  
 terenie innych, nie wykazanych  
 na niniejszej mapie urządzeń i  
 instalacji podziemnych.

**MAPA NR 3**

**Projekt przydomowej oczyszczalni ścieków cz. II  
 - plan sytuacyjny skala 1:1000**

Imię i nazwisko, Adres	Osowski Jan, Imielno, dz. nr 186
Liczba użytkowników	2
Warunki gruntowo-wodne	grunty gliniaste, wody gruntowej nie stwierdzono
Model oczyszczalni	BOŚ typ I
Przepustowość	0,9 m <sup>3</sup> /d
Rodzaj дренаżu	poletko rozsączające w nasypie
Wymiary дренаżu	15 m <sup>2</sup> (3x5)
Informacje dodatkowe	

**Legenda**

	Projektowana oczyszczalnia ścieków
	Nasyp oczyszczalni
1	Studzienka kanalizacyjna
2	Biologiczna oczyszczalnia ścieków
3	Przepompownia
4	Studzienka rozdzielcza

mgr inż. Arkadiusz Błędek  
 Uprawnienia budowlane nr 188/01/WB  
 do projektowania bez ograniczeń  
 w specjalności instalacyjnej

PODZIAŁ KUTNO

Dz. 4093/2007  
 za zgodność z oryginałem

Data 22.02.07  
 Pełnia

*Handwritten signature*



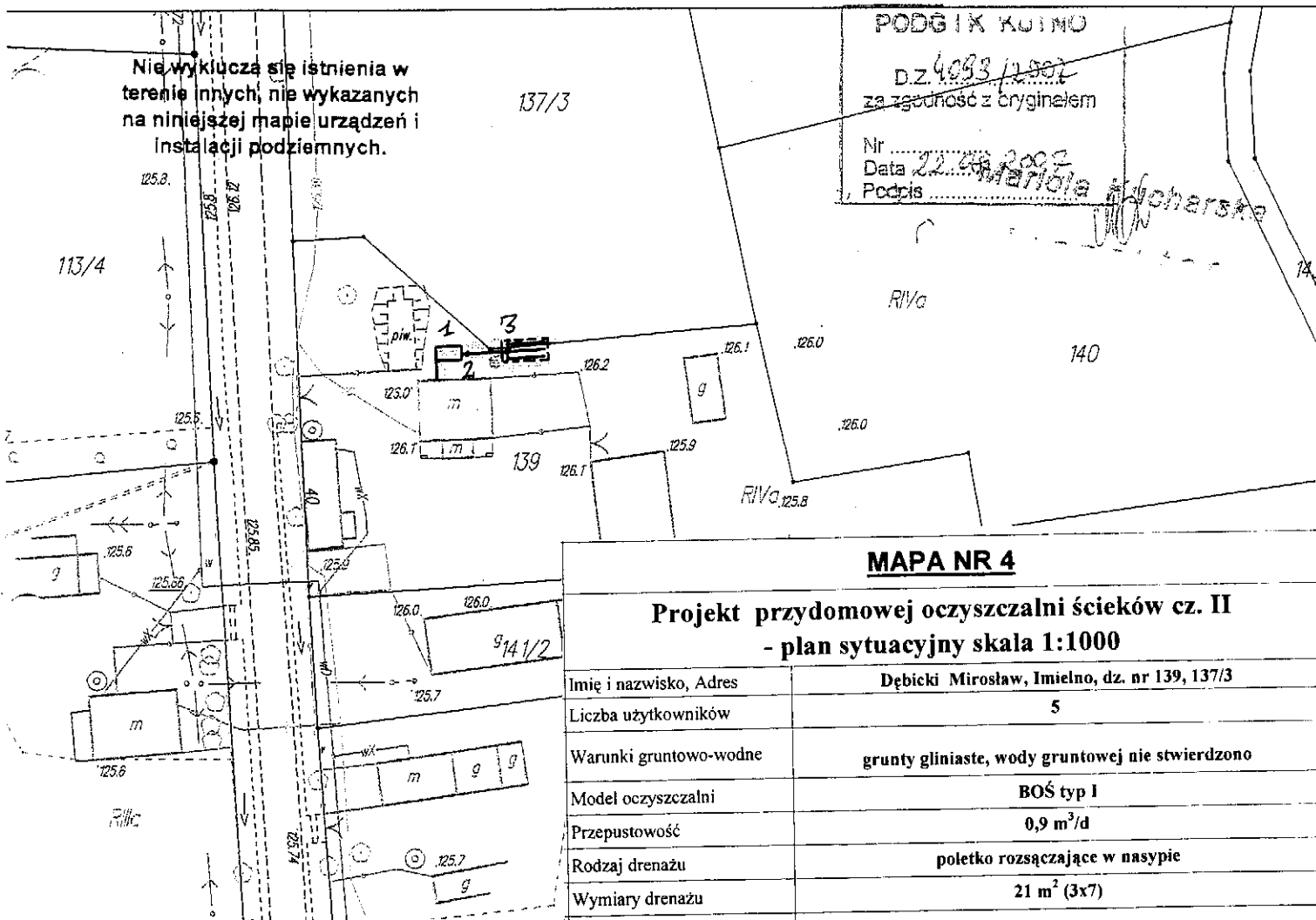
MAPA DO CELÓW OPINIODAWCZYCH  
 sytuacyjno – wysokościowa  
 Skala 1: 1000

obręb: IMIELNO (dz. nr 139, 141/2)  
 gmina: NOWE OSTROWY  
 pow. kutnowski  
 woj. łódzkie



Zgodnie z art. 18 ustawy z dnia 17.05 1989 r.  
 • Prawo geodezyjne i kartograficzne  
 (Dz.U.100/2000, poz. 1086, ze zm.)  
 rozpowszechnianie, rozprowadzenie oraz  
 reprodukcowanie niniejszej mapy  
 wymaga zezwolenia  
 Starosty Powiatu Kutnowskiego

Starostwo Powiatowe w Kutnie  
 Ośrodek Dokumentacji  
 Geodezyjnej i Kartograficznej  
 ul. Królowej Jadwigi 7  
 99-301 Kutno, tel. 355-47-16



<b>MAPA NR 4</b>	
<b>Projekt przydomowej oczyszczalni ścieków cz. II - plan sytuacyjny skala 1:1000</b>	
Imię i nazwisko, Adres	Dębicki Mirosław, Imielno, dz. nr 139, 137/3
Liczba użytkowników	5
Warunki gruntowo-wodne	grunty gliniaste, wody gruntowej nie stwierdzono
Model oczyszczalni	BOŚ typ I
Przepustowość	0,9 m <sup>3</sup> /d
Rodzaj drenażu	poletko rozsączające w nasypie
Wymiary drenażu	21 m <sup>2</sup> (3x7)
Informacje dodatkowe	
<b>Legenda</b>	
	Projektowana oczyszczalnia ścieków
	Nasyp oczyszczalni
1	Biologiczna oczyszczalnia ścieków
2	Przepompownia
3	Studzienka rozdzielcza

mgr inż. Arkadiusz Błędek  
 Uprawnienia budowlane nr 188/01/Wł.  
 do projektowania bez ograniczeń  
 w specjalności instalacyjnej



**MAPA DO CELÓW OPINODAWCZYCH**  
**sytuacyjno – wysokościowa**  
**Skala 1: 1000**

obręb: IMIELNO (dz. nr 248)  
 gmina: NOWE OSTROWY  
 pow. kutnowski  
 woj. łódzkie

Zgodnie z art. 10 ustawy z dnia 17.05.1989 r.  
 - Prawo geodezyjne i kartograficzne  
 (Dz. U. 1990/2000, poz. 1086, ze zm.)

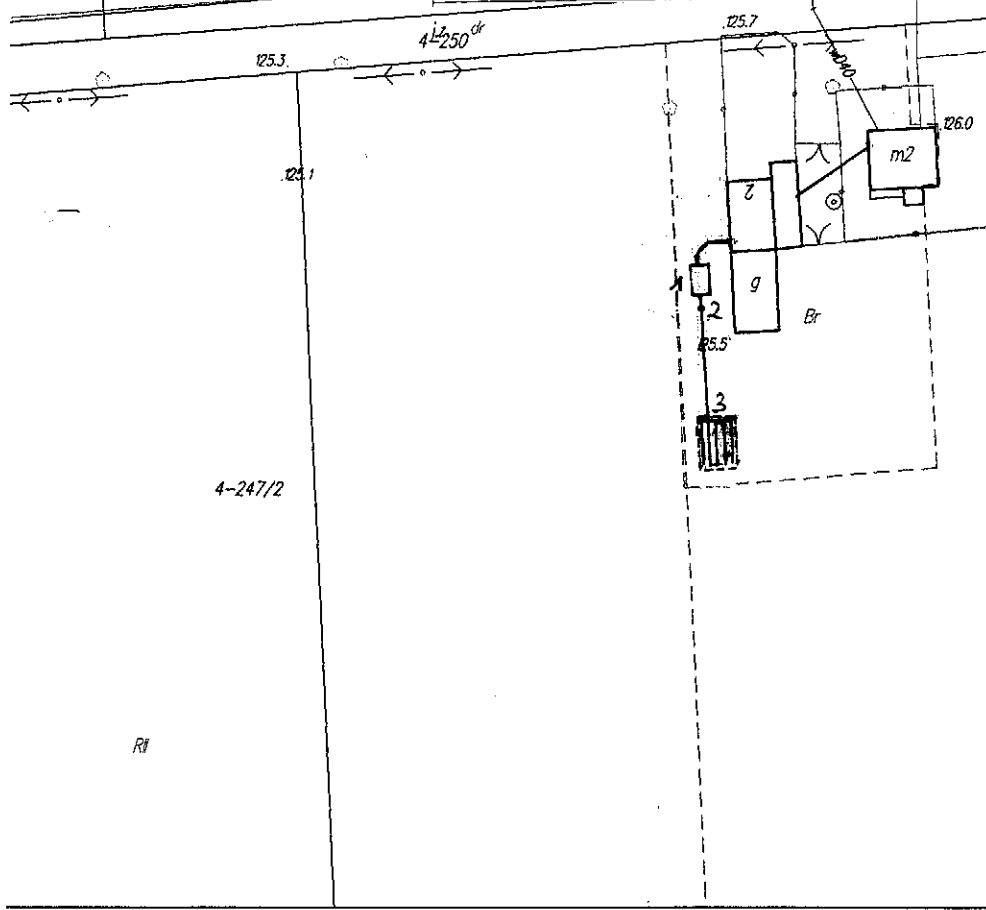


Zgodnie z art. 10 ustawy z dnia 17.05.1989 r.  
 - Prawo geodezyjne i kartograficzne  
 (Dz. U. 1990/2000, poz. 1086, ze zm.)

**PODGIK KUTNÓW**  
 D.Z. ...2244/2010  
 za zgodność z oryginałem  
 Nr ...  
 Data 11.05.2010 r.  
 Podpis

<b>MAPA NR 9</b>	
<b>Projekt przydomowej oczyszczalni ścieków cz. II</b>	
<b>- plan sytuacyjny skala 1:1000</b>	
Imię i nazwisko, Adres	Ziętek Wojciech, Imielno, dz nr 248
Liczba użytkowników	6
Warunki gruntowo-wodne	grunty gliniaste, wodę gruntową stwierdzono na 1,5m
Model oczyszczalni	BOŚ typ 1
Przepustowość	0,9 m <sup>3</sup> /d
Rodzaj drenażu	poletko rozsączające z warstwą wspomagającą w nasypie
Wymiary drenażu	35 m <sup>2</sup> (5x7)
4-2 Informacje dodatkowe	
<b>Legenda</b>	
▬	Projektowana oczyszczalnia ścieków
.....	Nasyp oczyszczalni
1	Biologiczna oczyszczalnia ścieków
2	Przepompownia
3	Studzienka rozdzielcza

nie orz.  
 apy  
 ego  
 .26.1



**mgr inż. Arkadiusz Błedek**  
 Uprawnienia budowlane nr 188/01/Wł.  
 do projektowania bez ograniczeń  
 w specjalności instalacyjnej

4-248

Rf



MAPA DO CELÓW OPINIODAWCZYCH  
 sytuacyjno - wysokościowa  
 Skala 1: 1000

obręb: Kołomia (dz. nr 71)  
 gmina: Kutno Nowe Cerkosy  
 pow. kutnowski  
 woj. łódzkie

Starostwo Powiatowe  
 Górnictwa i Geodezji  
 ul. Królowej  
 99-301 Kutno  
 Zgodnie z art. 18 ustawy z dnia 12.04.2001 r.  
 - Prawo geodezyjne i kartograficzne  
 (Dz.U. 100/2001 poz. 4086) oraz z  
 rozporządzeniem z dnia 10.05.2002 r. w  
 sprawie sposobu prowadzenia  
 wykładki terenowej  
 Starostwo Powiatowe Kutnowskiego

Nie wyklucza się istnienia w  
 terenie innych, nie wykazanych  
 na niniejszej mapie urządzeń i  
 instalacji podziemnych.

MAPA NR 1	
Projekt przydomowej oczyszczalni ścieków cz. II - plan sytuacyjny skala 1:1000	
Imię i nazwisko, Adres	Szubka Wojciech, Kołomia, dz. nr 71
Liczba użytkowników	6
Warunki gruntowo-wodne	grunty gliniaste, wody gruntowej nie stwierdzono
Model oczyszczalni	BOŚ typ I
Przepustowość	0,9 m <sup>3</sup> /d
Rodzaj drenażu	poletko rozsączające w nasypie
Wymiary drenażu	24 m <sup>2</sup> (3x8)
Informacje dodatkowe	
<b>Legenda</b>	
	Projektowana oczyszczalnia ścieków
	Nasyp oczyszczalni
	1 Biologiczna oczyszczalnia ścieków
	2 Przepompownia
	3 Studzienka rozdzielcza

mgr inż. Arkadiusz Błędek  
 Uprawnienia budowlane nr 188/01/WŁ  
 do projektowania i ograniczeń  
 w specjalności instalacyjnej

PODGÓRZE KUTNO  
 DZ. 4093/2001  
 za zgodność z oryginałem  
 Nr  
 Data 22.08.07  
 Podpis  
 Mariola Kucharska  
 Inspektor

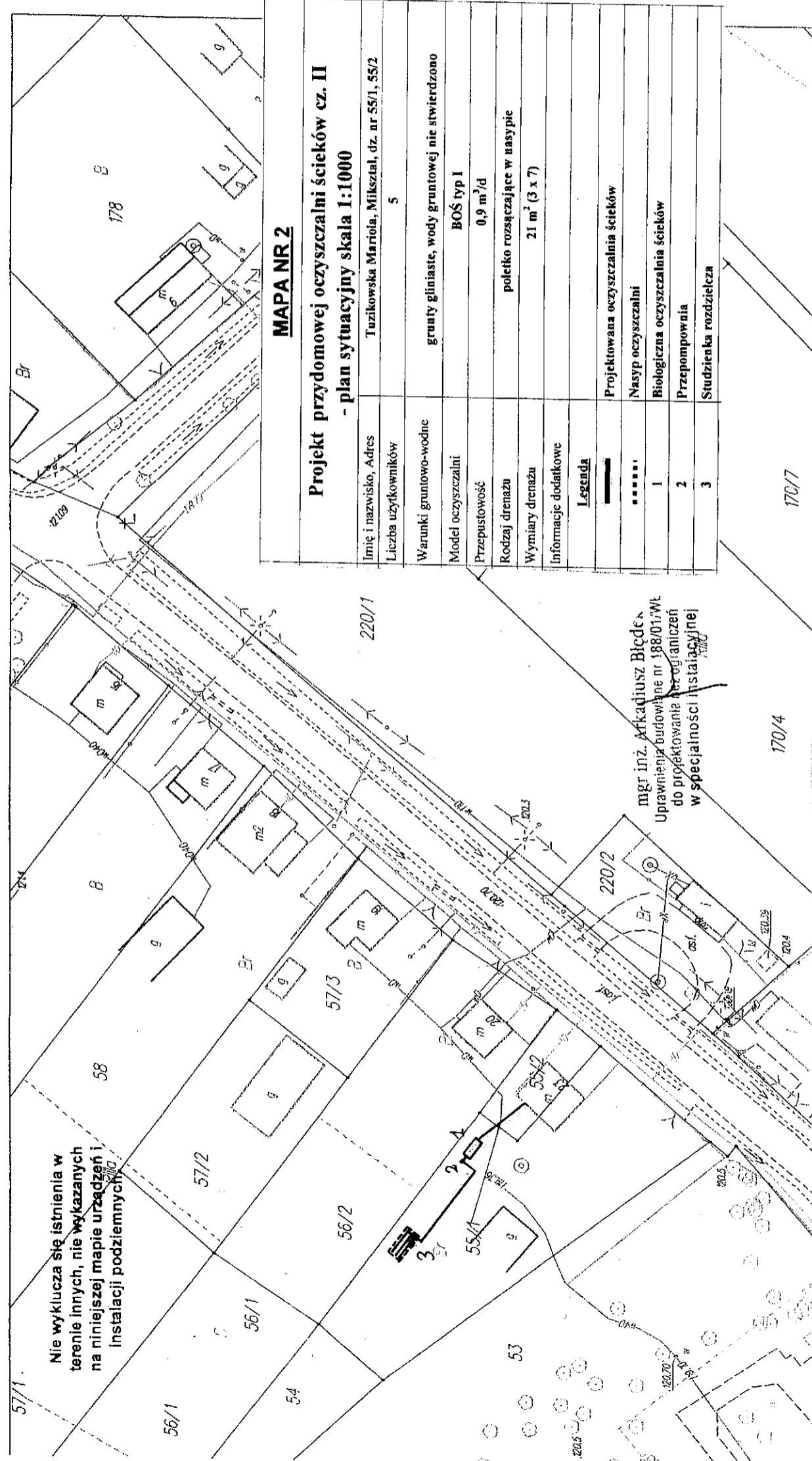
**MAPA DO CELÓW OPINIODAWCZYCH**  
**sytuacyjno – wysokościowa**  
**Skala 1:1000**

Starostwo Powiatowe w Kutnie  
 Ośrodek Dokumentacji  
 Geodezyjnej i Kartograficznej  
 ul. Królowej Jadwigi 7  
 301 Kutno, tel. 335-47-16

obręb: MKSZTAŁ (dz. nr 55/1, 55/2, 170/5)  
 gmina: NOWE OSTROWY  
 pow. kutnowski  
 woj. łódzkie

Zgodnie z art. 18 ustawy z dnia 17.05.1989 r.  
 - Prawo geodezyjne i kartograficzne  
 (Dz.U.100/2000, poz. 1086, ze zm.)  
 rozpowszechnianie, rozprzewadzenie oraz  
 reprodukcowanie niniejszej mapy  
 wymaga zezwolenia  
 Starosty Powiatu Kutnowskiego

**PODZIAK KUTNO**  
 D.Z. 4083/2007  
 za zgodność z oryginałem  
 Nr .....  
 Data 22.08.2007  
 Podpis .....  
**Małgorzata Kucharska**  
**INSPEKTOR**



Nie wyklucza się istnienia w  
 terenie innych, nie wykazanych  
 na niniejszej mapie urządzeń i  
 instalacji podziemnych

**MAPA NR 2**  
**Projekt przydomowej oczyszczalni ścieków cz. II**  
**- plan sytuacyjny skala 1:1000**

Imię i nazwisko, Adres	Tuzikowska Mariola, Mkształ, dz. nr 55/1, 55/2
Liczba użytkowników	5
Warunki gruntowo-wodne	grunty gliniaste, wody gruntowej nie stwierdzono
Model oczyszczalni	BOŚ typ I
Przepustowość	0,9 m <sup>3</sup> /d
Rodzaj drenażu	poletko rozsączające w nasypie
Wymiary drenażu	21 m <sup>2</sup> (3 x 7)
Informacje dodatkowe	
<b>Legenda</b>	
-----	Projektowana oczyszczalnia ścieków
.....	Nasyp oczyszczalni
1	Biologiczna oczyszczalnia ścieków
2	Przepompownia
3	Studzienka rozdzielcza

mgr inż. Arkadiusz Błędny  
 Uprawnienia budowlane nr 198/01/WŁ  
 do projektowania i nadzoru  
 w specjalności instalacyjnej

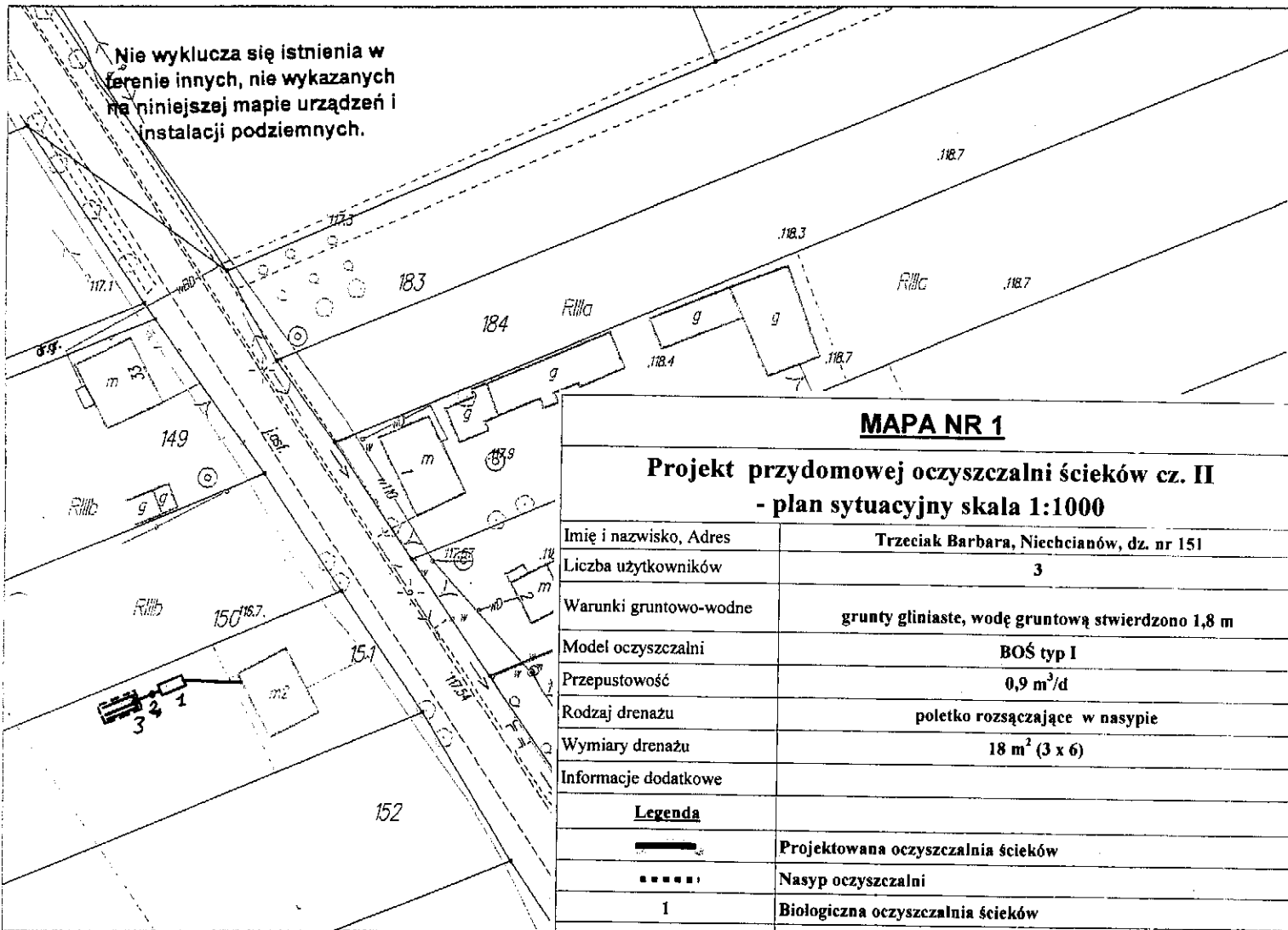
MAPA DO CELÓW OPINIODAWCZYCH  
 sytuacyjno – wysokościowa  
 Skala 1: 1000

obręb: NIECHCIANÓW (dz. nr 185)  
 gmina: NOWE OSTROWY  
 pow. kutnowski  
 woj. łódzkie



Starostwo Powiatowe w Kutnie  
 Ośrodek Dokumentacji  
 Geodezyjnej i Kartograficznej  
 ul. Królowej Jadwigi 7  
 99-301 Kutno, tel. 355-47-16

Zgodnie z art. 19 ustawy z dnia 17.05 1989 r.  
 - Prawo geodezyjne i kartograficzne  
 (Dz.U.100/2000. poz. 1086, ze zm.)  
 rozpowszechnianie, rozprowadzenie oraz  
 reprodukcje niniejszej mapy  
 wymaga zezwolenia  
 Starosty Powiatu Kutnowskiego



**MAPA NR 1**

**Projekt przydomowej oczyszczalni ścieków cz. II  
 - plan sytuacyjny skala 1:1000**

Imię i nazwisko, Adres	Trzeciak Barbara, Niechcianów, dz. nr 151
Liczba użytkowników	3
Warunki gruntowo-wodne	grunty gliniaste, wodę gruntową stwierdzono 1,8 m
Model oczyszczalni	BOŚ typ I
Przepustowość	0,9 m <sup>3</sup> /d
Rodzaj drenażu	poletko rozsączające w nasypie
Wymiary drenażu	18 m <sup>2</sup> (3 x 6)
Informacje dodatkowe	
<b>Legenda</b>	
	Projektowana oczyszczalnia ścieków
	Nasyp oczyszczalni
1	Biologiczna oczyszczalnia ścieków
2	Przepompownia
3	Studzienka rozdzielcza

POOBIK KUTNO  
 d.z. 4093/2007  
 za zgodność z oryginałem / inspektor  
 Mariola Kucharska

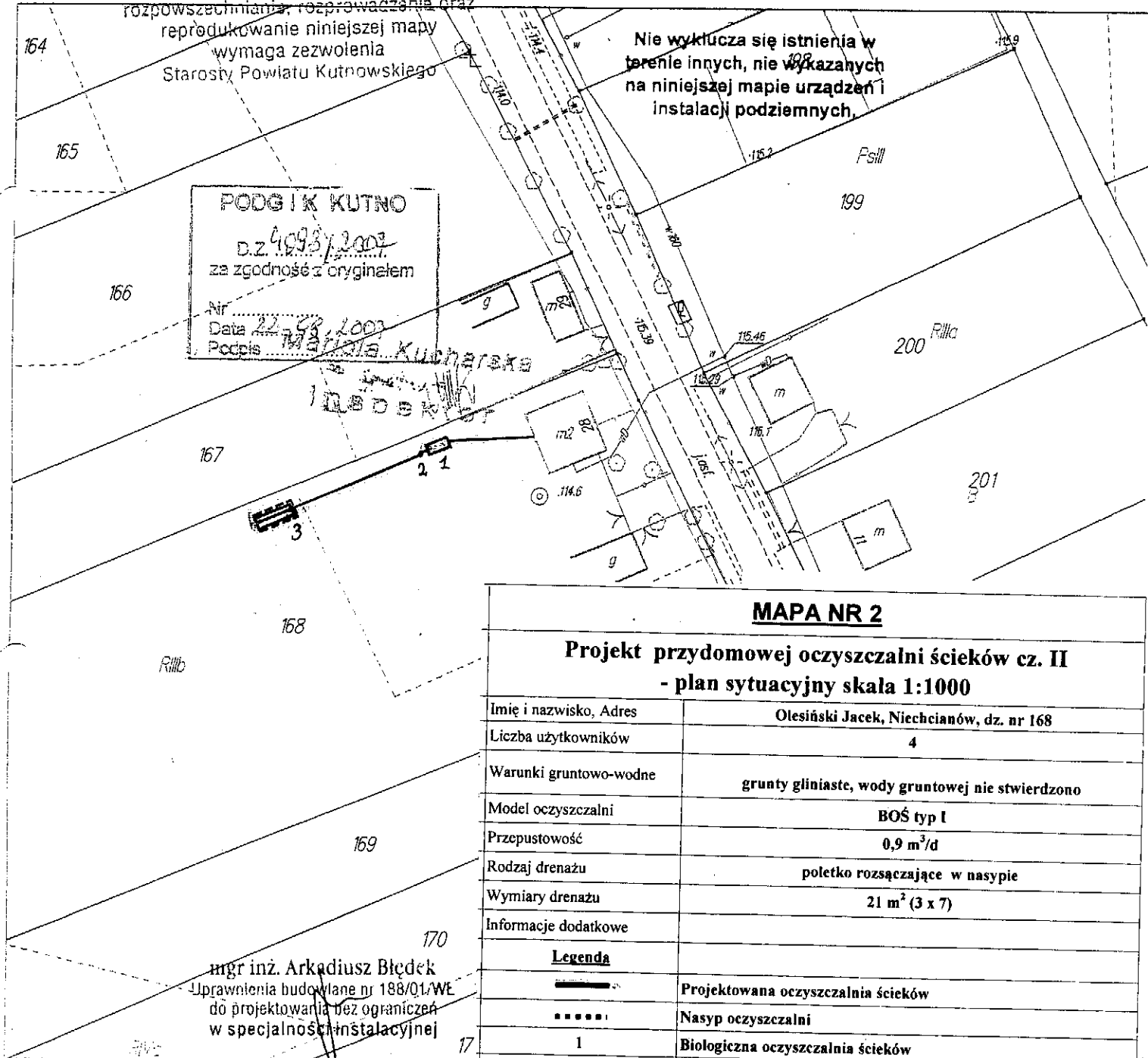
mgr inż. Arkadiusz Błędka  
 Uprawnienia budowlane nr 188/01/Wł  
 do projektowania bez ograniczeń  
 w specjalności instalacyjnej

MAPA DO CELÓW OPINODAWCZYCH  
 sytuacyjno – wysokościowa  
 Skala 1: 1000

obręb: NIEHCIANÓW (dz. nr 168)  
 gmina: NOWE OSTROWY  
 pow. kutnowski  
 woj. łódzkie

Starostwo Powiatowe w Kutnie  
 Ośrodek Dokumentacji  
 Geodezyjnej i Kartograficznej  
 ul. Królowej Jadwigi 7  
 99-301 Kutno, tel. 355-47-16

Zgodnie z art. 18 ustawy z dnia 17.05 1989 r.  
 - Prawo geodezyjne i kartograficzne  
 (Dz.U.100/2000. poz. 1086, ze zm.)  
 rozpowszechniania, rozprowadzenia oraz  
 reprodukcji niniejszej mapy  
 wymaga zezwolenia  
 Starosty Powiatu Kutnowskiego



<b>MAPA NR 2</b>	
<b>Projekt przydomowej oczyszczalni ścieków cz. II - plan sytuacyjny skala 1:1000</b>	
Imię i nazwisko, Adres	Oleśński Jacek, Niehcianów, dz. nr 168
Liczba użytkowników	4
Warunki gruntowo-wodne	grunty gliniaste, wody gruntowej nie stwierdzono
Model oczyszczalni	BOŚ typ I
Przepustowość	0,9 m <sup>3</sup> /d
Rodzaj drenażu	poletko rozsączające w nasypie
Wymiary drenażu	21 m <sup>2</sup> (3 x 7)
Informacje dodatkowe	
<b>Legenda</b>	
	Projektowana oczyszczalnia ścieków
	Nasyp oczyszczalni
1	Biologiczna oczyszczalnia ścieków
2	Przepompownia
3	Studzienka rozdzielcza



MAPA DO CELÓW OPINIODAWCZYCH  
 sytuacyjno – wysokościowa  
 Skala 1: 1000

obręb: Bzówki (dz. nr 204)  
 gmina: Nowe Ostrowy  
 pow. kutnowski  
 woj. łódzkie

Zgodnie z art. 18 ust. 1 pkt 2 i 3 ustawy z dnia 27.07.2002 r. (Dz. U. 1003/2002, poz. 1856, z późn. zm.)  
 rozporządzenie, rozproszczenie oraz  
 reprodukcowanie niniejszej mapy  
 wymaga zezwolenia

Starosty Powiatu Kutnowskiego

**MAPA NR 1**

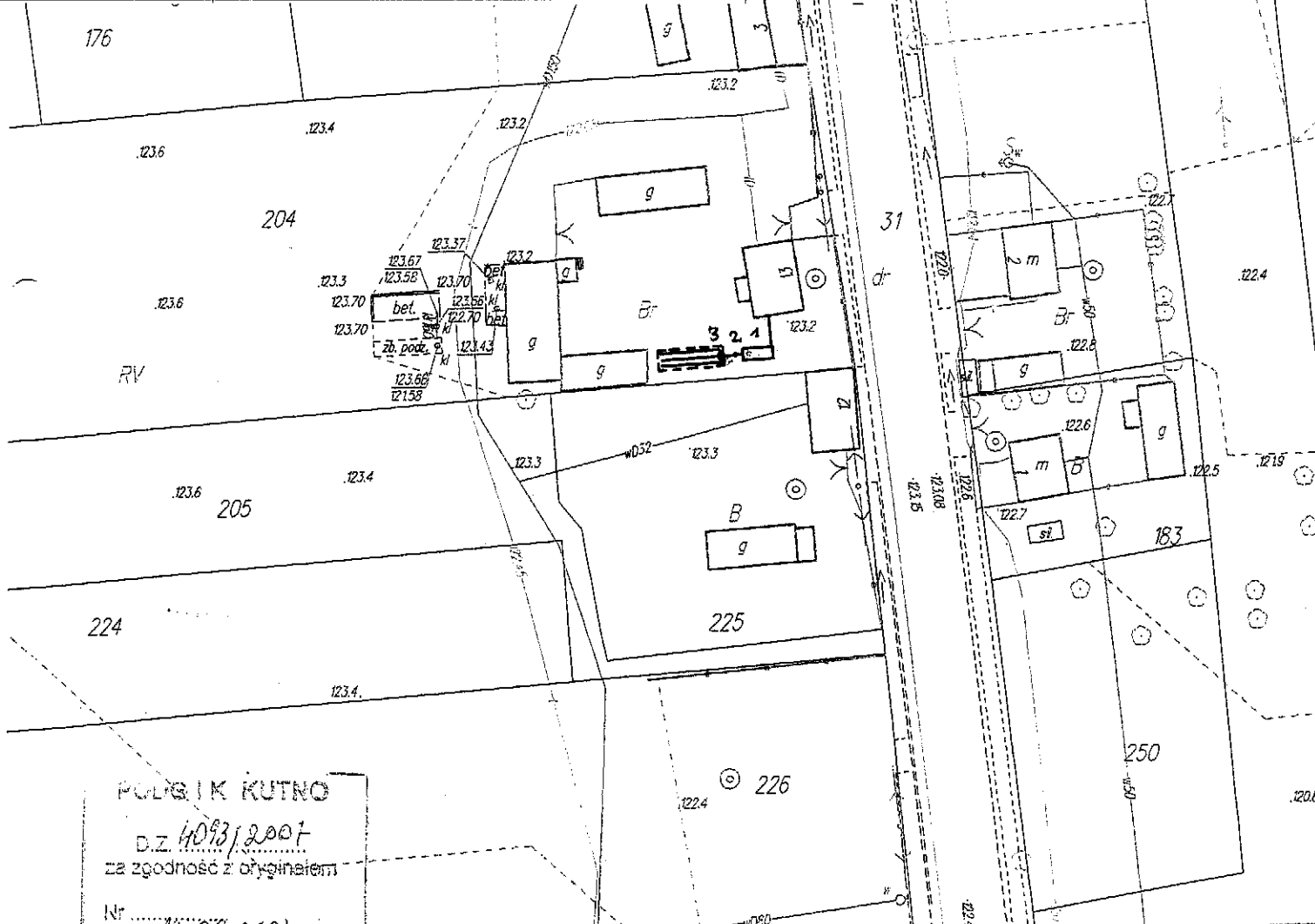
**Projekt przydomowej oczyszczalni ścieków cz. II  
 - plan sytuacyjny skala 1:1000**

Imię i nazwisko, Adres	Wojciechowska Agata, Nowa Wieś, dz. nr 204
Liczba użytkowników	7
Warunki gruntowo-wodne	grunty gliniaste, wody gruntowej nie stwierdzono
Model oczyszczalni	BOŚ typ II
Przepustowość	1,5 m <sup>3</sup> /d
Rodzaj drenażu	poletko rozsączające z warstwą wspomagającą w nasypie
Wymiary drenażu	30 m <sup>2</sup> (3 x 10)
Informacje dodatkowe	

Legenda	
	Projektowana oczyszczalnia ścieków
	Nasyp oczyszczalni
	Biologiczna oczyszczalnia ścieków
	Przepompownia
	Studzienka rozdzielcza

Nie wyklucza się istnienia w terenie innych, nie wykazanych na niniejszej mapie urządzeń i instalacji podziemnych.

mgr inż. Arkadiusz Biedek  
 Uprawnienia budowlane nr 188/01/Wł.  
 do projektowania bez ograniczeń  
 w specjalności instalacyjnej

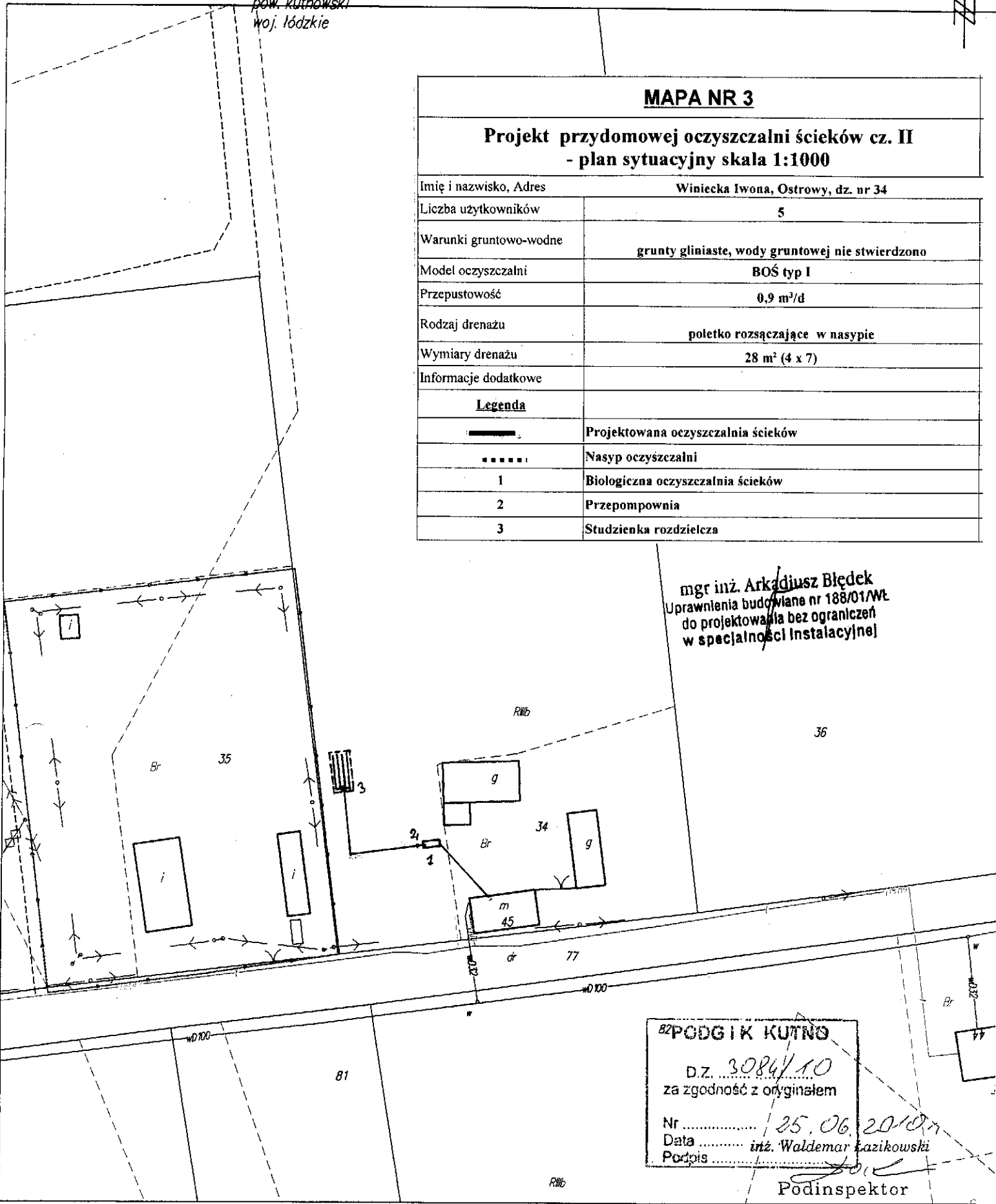


POLSKIE KUTNO  
 D.Z. 4093/2007  
 za zgodność z oryginałem  
 Nr .....  
 Data 22.08.2007  
 Proszę o podpisanie

MAPA DO CELÓW OPINIODAWCZYCH art. 15 ustawy z dnia 7.11.1992  
 Prawo geodezyjne i limit graniczne  
 (Dz.U.100/2000, poz. 1006, ze zm.)  
 sytuacyjno – wysokościowa  
 Skala 1: 1000

rozpowszechnianie, rozprowadzenie oraz  
 reprodukcowanie niniejszej mapy  
 wymaga zezwolenia  
 Starosty Powiatu Kutnowskiego

obręb: Ostrowy (dz. nr 34)  
 gmina: Nowe Ostrowy  
 pow. kutnowski  
 woj. łódzkie



<b>MAPA NR 3</b>	
<b>Projekt przydomowej oczyszczalni ścieków cz. II - plan sytuacyjny skala 1:1000</b>	
Imię i nazwisko, Adres	Winięcka Iwona, Ostrowy, dz. nr 34
Liczba użytkowników	5
Warunki gruntowo-wodne	grunty gliniaste, wody gruntowej nie stwierdzono
Model oczyszczalni	BOŚ typ I
Przepustowość	0,9 m <sup>3</sup> /d
Rodzaj drenażu	poletko rozsączające w nasypie
Wymiary drenażu	28 m <sup>2</sup> (4 x 7)
Informacje dodatkowe	
<b>Legenda</b>	
	Projektowana oczyszczalnia ścieków
	Nasyp oczyszczalni
1	Biologiczna oczyszczalnia ścieków
2	Przepompownia
3	Studzienka rozdzielcza

mgr inż. Arkadiusz Błędek  
 Uprawnienia budowlane nr 188/01/WŁ  
 do projektowania bez ograniczeń  
 w specjalności instalacyjnej

82 PODGÓRZE KUTNO  
 D.Z. 3086/10  
 za zgodność z oryginałem  
 Nr .....  
 Data ..... 25.06.2010  
 Podpis ..... inż. Waldemar Łazikowski

Podinspektor

MAPA DO CELÓW OPINIODAWCZYCH  
 sytuacyjno - wysokościowa  
 Skala 1: 1000

Wetłocza  
 obręb: Perna (dz. nr 210/2)  
 gmina: Kutno<sup>uk</sup> Nowe Ostrowy  
 pow. kutnowski  
 woj. łódzkie

Zgodnie z art. 18 ustawy z dnia 17.05.2009 r.  
 o Państwowym Kartograficznym i Kartograficznym  
 (Dz.U. 100/2009, poz. 1086, ze zm.)  
 rozpowszechnianie, rozprowadzenie oraz  
 reprodukcje niniejszej mapy  
 wymaga zezwolenia  
 Starosty Powiatu Kutnowskiego

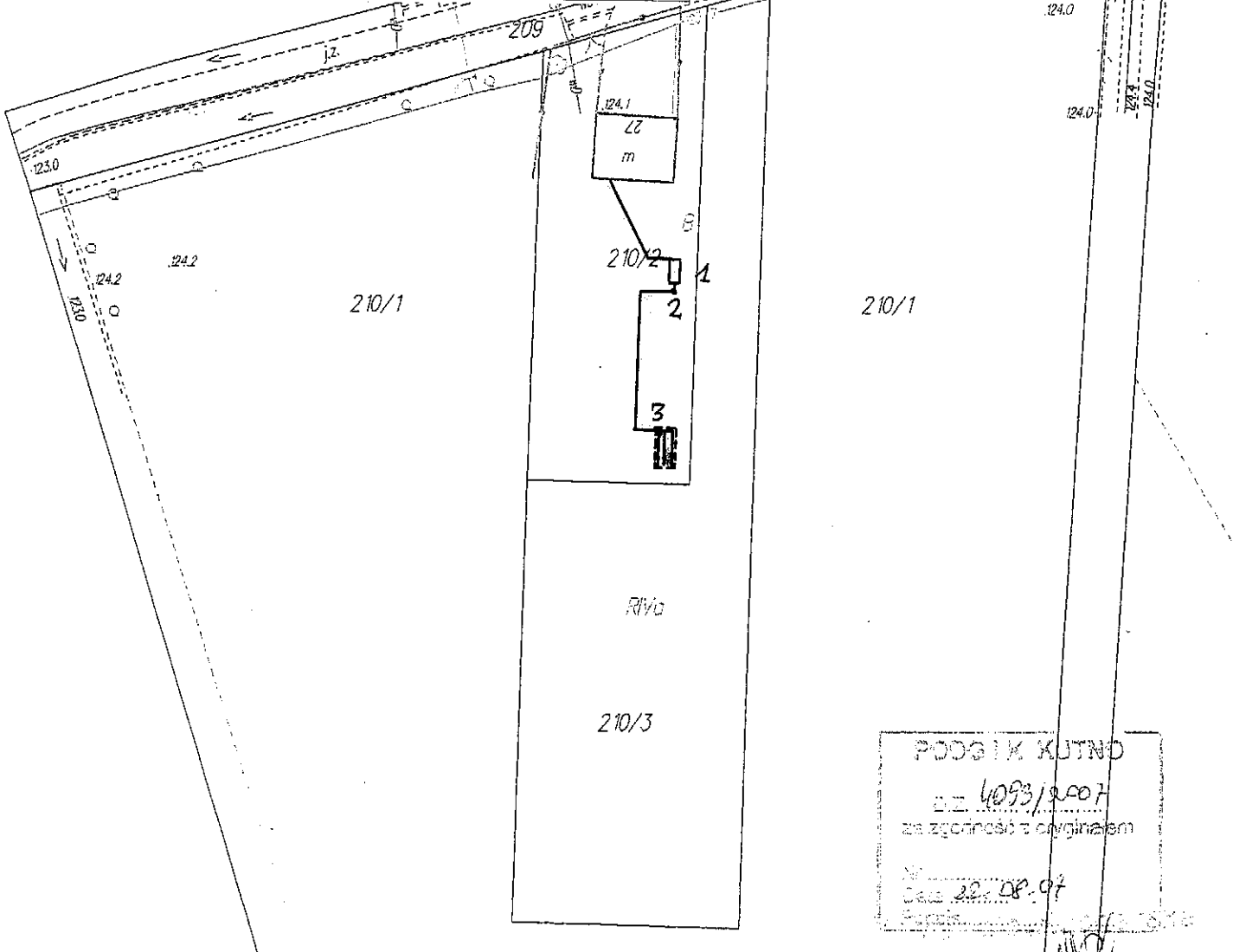
**MAPA NR 2**

**Projekt przydomowej oczyszczalni ścieków cz. II  
 - plan sytuacyjny skala 1:1000**

Imię i nazwisko, Adres	Panecki Mieczysław, Perna, dz. nr 210/2
Liczba użytkowników	4
Warunki gruntowo-wodne	grunty gliniaste, wody gruntowej nie stwierdzono
Model oczyszczalni	BOŚ typ I
Przepustowość	0,9 m <sup>3</sup> /d
Rodzaj drenażu	poletko rozsączające w nasypie
Wymiary drenażu	18 m <sup>2</sup> (3 x 6)
Informacje dodatkowe	
<b>Legenda</b>	
	Projektowana oczyszczalnia ścieków
	Nasyp oczyszczalni
1	Biologiczna oczyszczalnia ścieków
2	Przepompownia
3	Studzienka rozdzielcza

Nie wyklucza się istnienia w  
 terenie innych, nie wykazanych  
 na niniejszej mapie urządzeń  
 Instalacji podziemnych.

mgr inż. Arkadiusz Błędek  
 Uprawnienia budowlane nr 188/01/WWE  
 do projektowania bez ograniczeń  
 w specjalności instalacyjnej

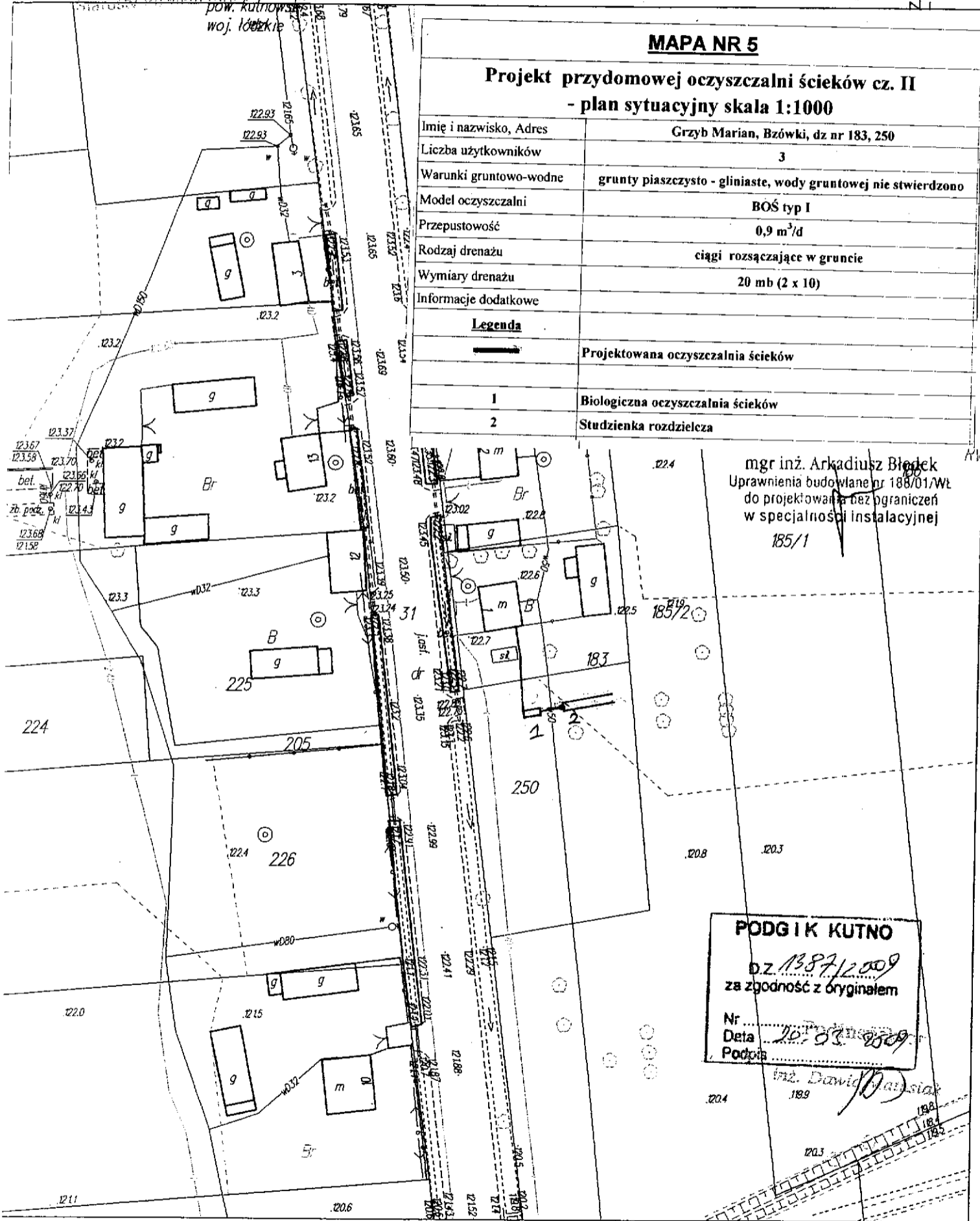


PODZIAŁ KUTNO  
 DZ. 4093/2007  
 za zgodności z oryginałem  
 Data 22.08.07  
 Podpis

Zgodnie z art. 18 ustawy z dnia 17.05.1989  
 - Prawo geodezyjne i kartograficzne  
 (Dz.U.100/2000. poz. 1086, ze zm.)  
 rozpowszechnianie, rozprowadzenie oraz  
 reprodukcje niniejszej mapy  
 wymaga zezwolenia  
 Powiatu Kutnowskiego

**MAPA DO CELÓW OPINIODAWCZYCH**  
 sytuacyjno - wysokościowa  
 Skala 1:1000

Osoba: **Grzyb Marian, Bzówki (dz. nr 183)**  
 Gmina: **Nowe Ostrowy**



**MAPA NR 5**

**Projekt przydomowej oczyszczalni ścieków cz. II**  
**- plan sytuacyjny skala 1:1000**

Imię i nazwisko, Adres	Grzyb Marian, Bzówki, dz nr 183, 250
Liczba użytkowników	3
Warunki gruntowo-wodne	grunty piaszczysto - gliniaste, wody gruntowej nie stwierdzono
Model oczyszczalni	BOŚ typ I
Przepustowość	0,9 m <sup>3</sup> /d
Rodzaj drenażu	ciągi rozsączające w gruncie
Wymiary drenażu	20 mb (2 x 10)
Informacje dodatkowe	

**Legenda**

	Projektowana oczyszczalnia ścieków
	Biologiczna oczyszczalnia ścieków
	Studzienka rozdzielcza

mgr inż. Arkadiusz Biedek  
 Uprawnienia budowlane nr 188/01/Wł  
 do projektowania bez ograniczeń  
 w specjalności instalacyjnej  
 185/1

**PODGI KUTNO**  
 DZ. 1387/2009  
 za zgodność z oryginałem  
 Nr .....  
 Data 20.03.2009  
 Podpis .....

inż. Dawid Patysia  
 189

Projektant: mgr inż. Arkadiusz Błedek  
 ul. Kłobucka 10, 10-000 Kutno  
 tel. 14 62 70 70 00, fax 14 62 70 70 01  
 e-mail: bledek@kblod.pl

**MAPA DO CELÓW OPINIODAWCZYCH**

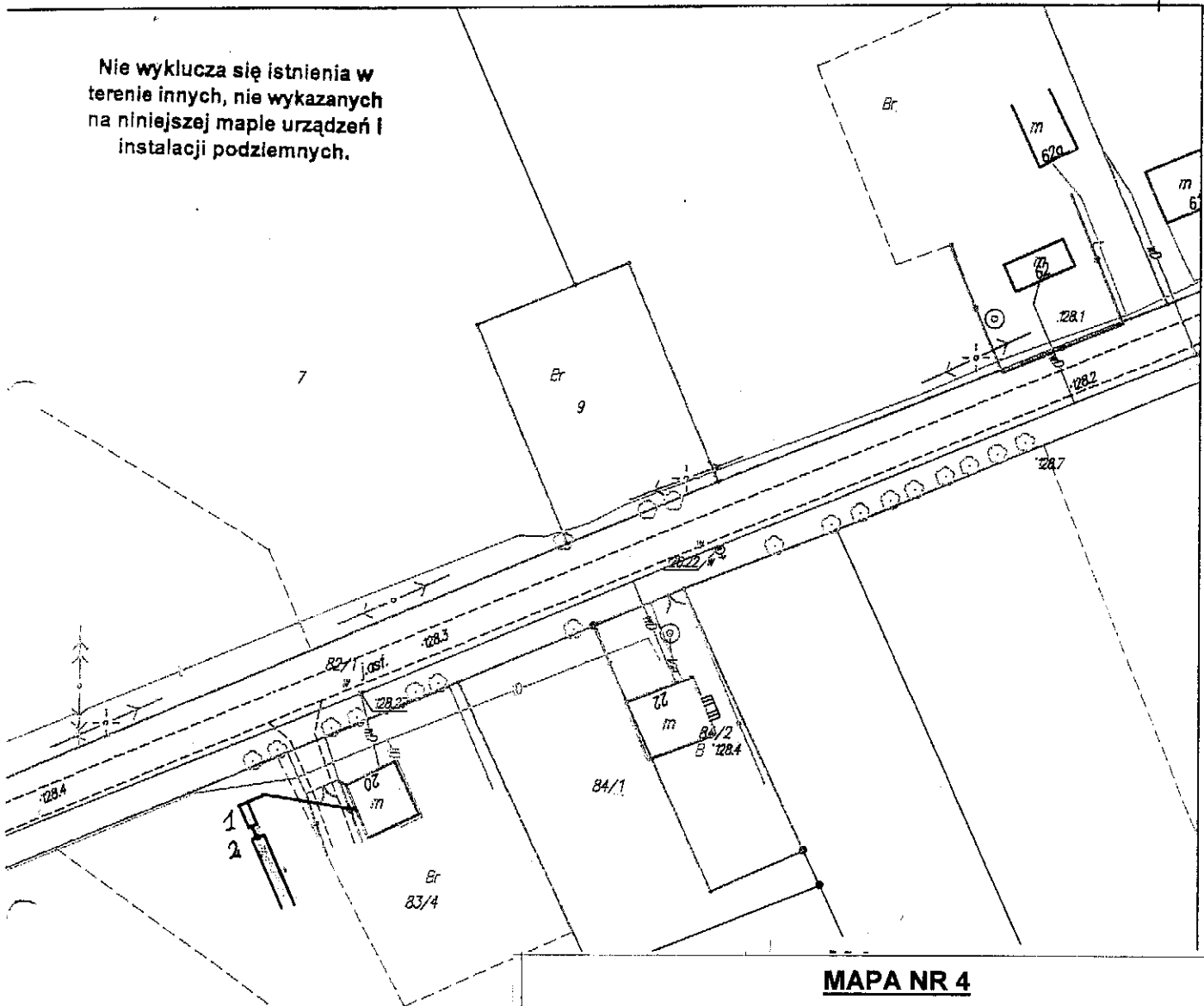
**sytuacyjno - wysokościowa**

**Skala 1: 1000**

wymaga pozwolenia  
 Starosty Powiatu Kutnowskiego  
 obręb: **WŁÓDRZA** (dz. nr 84/2,83/4)  
 gmina: **NOWE OSTROWY**  
 pow. **kutnowski**  
 woj. **łódzkie**

Biuro Dokumentacji  
 Geodezyjnej i Kartograficznej  
 im. Królowej Jadwigi  
 Kutno, tel. 14 62 42 14 14

Nie wyklucza się istnienia w  
 terenie innych, nie wykazanych  
 na niniejszej mapie urządzeń i  
 instalacji podziemnych.



mgr inż. Arkadiusz Błedek  
 Uprawnienia budowlane nr 188/01/WŁ  
 do projektowania bez ograniczeń  
 w specjalności instalacyjnej

PODGIK KUTNO  
 DZ. 1469/1/00V  
 za zgodność z oryginałem  
 Nr .....  
 Data .....  
 Podpis .....

**MAPA NR 4**

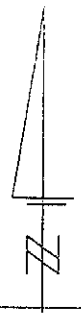
**Projekt przydomowej oczyszczalni ścieków cz. II  
 - plan sytuacyjny skala 1:1000**

Imię i nazwisko, Adres	Oleśiński Artur, Perna dz. nr 83/4
Liczba użytkowników	4
Warunki gruntowo-wodne	grunty piaszczyste, wody gruntowej nie stwierdzono
Model oczyszczalni	BOŚ typ I
Przepustowość	0,9 m <sup>3</sup> /d
Rodzaj дренаżu	ciągi rozsączające w gruncie
Wymiary дренаżu	24 mb (2 x 12 mb)
Informacje dodatkowe	
<b>Legenda</b>	
	Projektowana oczyszczalnia ścieków
1	Biologiczna oczyszczalnia ścieków
2	Studzienka rozdzielcza



MAPA DO CELÓW OPINIODAWCZYCH  
 sytuacyjno – wysokościowa  
 Skala 1: 1000

obręb: WOLA PIEROWA (dz. nr 40)  
 gmina: NOWE OSTROWY  
 pow. kutnowski  
 woj. łódzkie



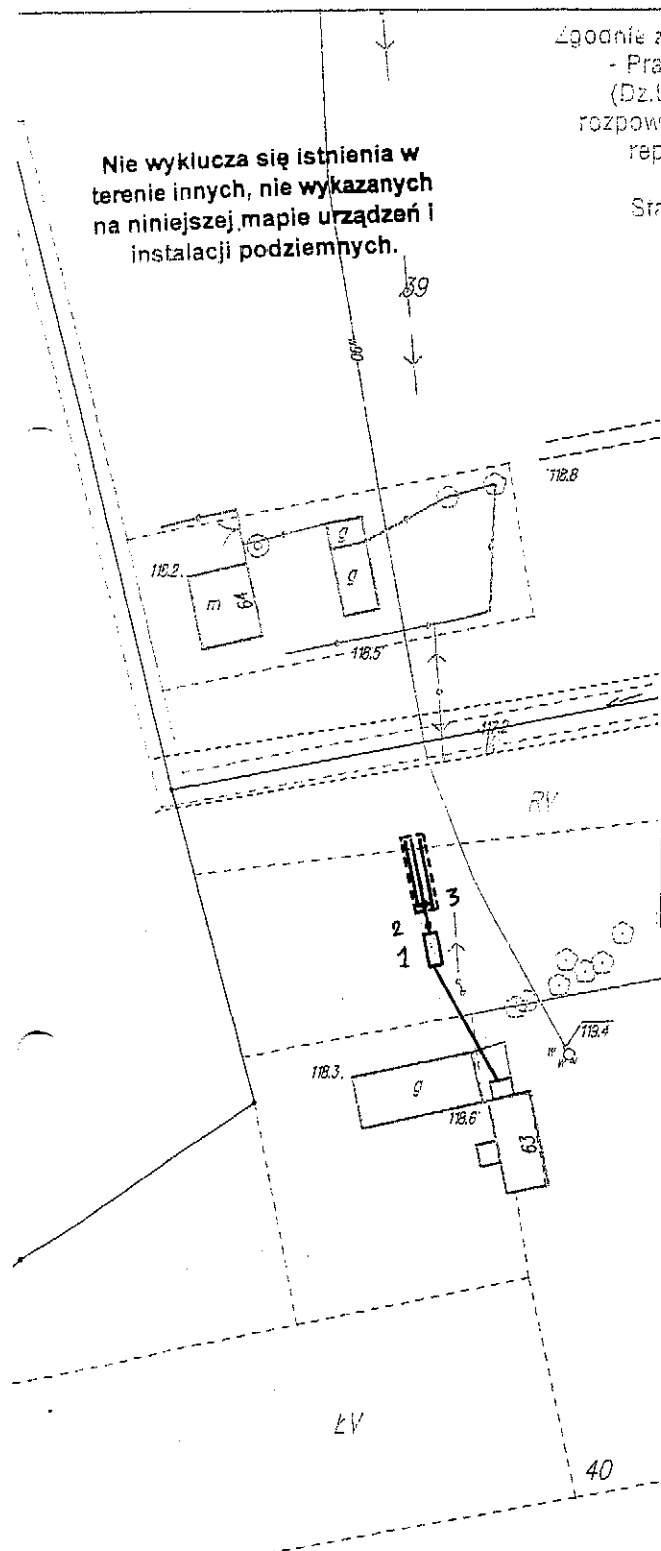
Zgodnie z art. 18 ustawy z dnia 17.05 1989 r.  
 - Prawo geodezyjne i kartograficzne  
 (Dz.U.100/2000, poz. 1086, ze zm.)  
 rozpowszechnianie, rozprowadzenie oraz  
 reprodukcowanie niniejszej mapy  
 wymaga zezwolenia  
 Starosty Powiatu Kutnowskiego

Nie wyklucza się istnienia w  
 terenie innych, nie wykazanych  
 na niniejszej mapie urządzeń i  
 instalacji podziemnych.

**MAPA NR 7**

**Projekt przydomowej oczyszczalni ścieków cz. II  
 - plan sytuacyjny skala 1:1000**

Imię i nazwisko, Adres	Matusiak Jerzy, Wola Pierowa, dz. nr 40
Liczba użytkowników	7
Warunki gruntowo-wodne	grunty gliniaste, wody gruntowej nie stwierdzono
Model oczyszczalni	BOŚ typ II
Przepustowość	1,5 m <sup>3</sup> /d
Rodzaj drenażu	poletko rozsączające w nasypie
Wymiary drenażu	30 m <sup>2</sup> (3 x 10)
Informacje dodatkowe	
<b>Legenda</b>	
	Projektowana oczyszczalnia ścieków
	Nasyp oczyszczalni
1	Biologiczna oczyszczalnia ścieków
2	Przepomownia
3	Studzienka rozdzielcza



mgr inż. Arkadiusz Błędek  
 uprawnienia budowlane nr 188/01/WŁ  
 do projektowania bez ograniczeń  
 w specjalności instalacyjnej

Starostwo Powiatowe w Kutnie  
 Ośrodek Dokumentacji  
 Geodezyjnej i Kartograficznej  
 ul. Królowej Jadwigi 7  
 99-301 Kutno, tel. 355-47-16

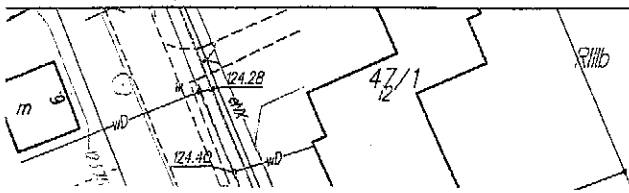
PODGIK KUTNO  
 D.Z. 4093/R.007  
 za zgodność z oryginałem  
 Nr .....  
 Data 22.04.2007  
 Podpis .....

Kucharska  
 Inspektor

MAPA DO CELÓW OPINIODAWCZYCH  
 sytuacyjno – wysokościowa  
 Skala 1: 1000

obręb: WOŁODARZ (dz. nr 48, 55)  
 gmina: NOWE OSTROWY  
 pow. kutnowski  
 woj. łódzkie

Starostwo Powiatowe w Kutnie  
 Centrum Dokumentacji  
 Geodezyjnej i Kartograficznej  
 ul. Królowej Jadwigi 7  
 99-301 Kutno, tel. 355-47-16



**MAPA NR 5**

**Projekt przydomowej oczyszczalni ścieków cz. II  
 - plan sytuacyjny skala 1:1000**

Imię i nazwisko, Adres	Janikowski Dariusz, Wołodrza, dz. nr 55
Liczba użytkowników	6
Właściwość gruntowo-wodna	grunty piaszczyste, wody gruntowej nie stwierdzono
Model oczyszczalni	BOŚ typ I
Przepustowość	0,9 m <sup>3</sup> /d
Rodzaj drenażu	poletko rozsączające w gruncie
Wymiary drenażu	21 m <sup>2</sup> (3 x 7)
Informacje dodatkowe	
<b>Legenda</b>	
	Projektowana oczyszczalnia ścieków
	poletko rozsączające w gruncie
	Biologiczna oczyszczalnia ścieków
	Studzienka rozdzielcza

63/3

Zgodnie z art. 18 ustawy z dnia 17.05.1989 r.  
 - Prawo geodezyjne i kartograficzne  
 (Dz.U.100/2000, poz. 1086, ze zm.)  
 rozpowszechnianie, rozprowadzenie oraz  
 reprodukcje niniejszej mapy  
 wymaga zezwolenia  
 Starosty Powiatu Kutnowskiego

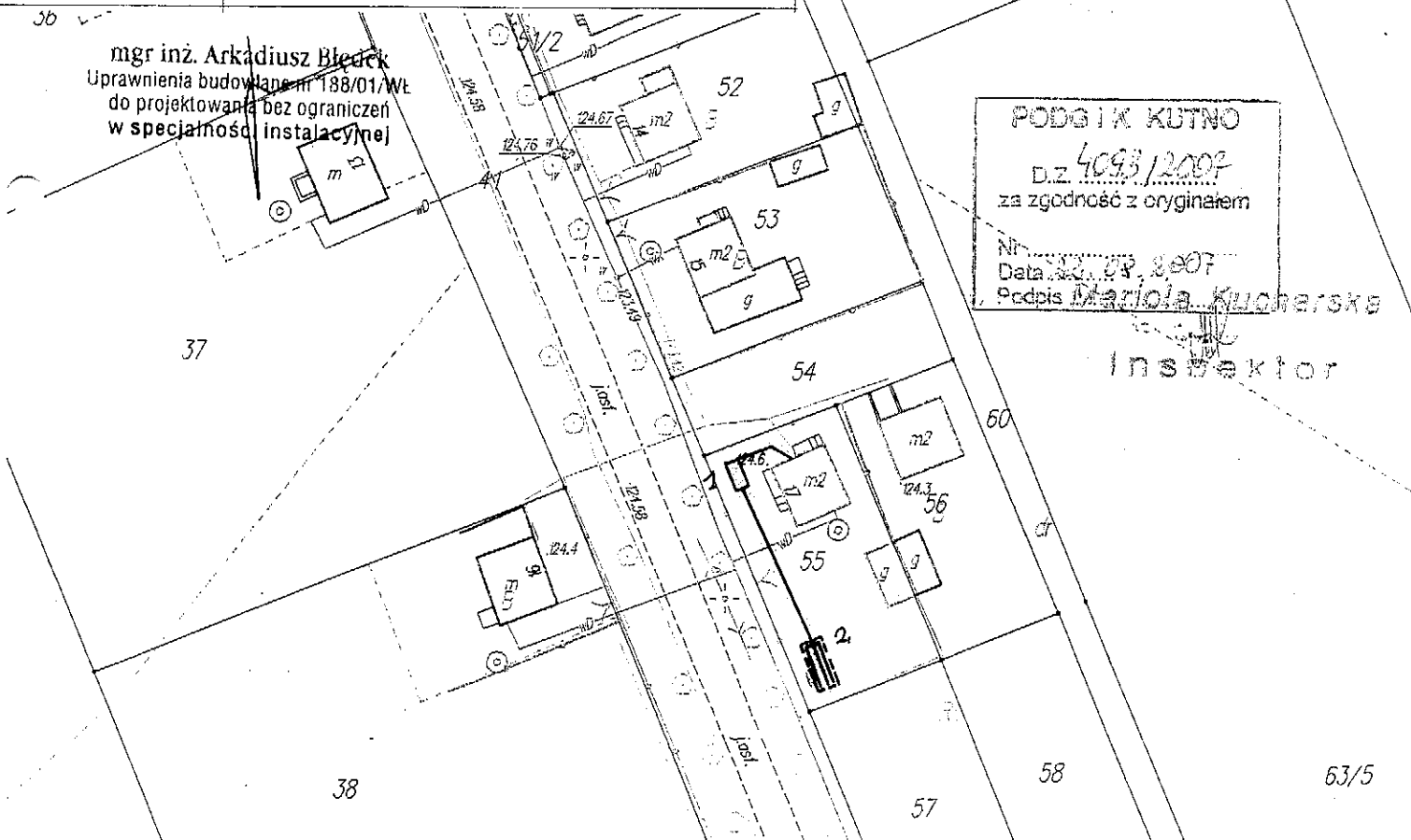
63/6

Nie wyklucza się istnienia w  
 terenie innych, nie wykazanych  
 na niniejszej mapie urządzeń  
 instalacji podziemnych.

mgr inż. Arkadiusz Błędek  
 Uprawnienia budowlane nr 188/01/Wł  
 do projektowania bez ograniczeń  
 w specjalności instalacyjnej

PODGÓRKA KUTNO  
 D.Z. 4093/2007  
 za zgodność z oryginałem  
 Nr... 2007  
 Data... 2007  
 Podpis *Maria Kucharska*

inspektor



63/5



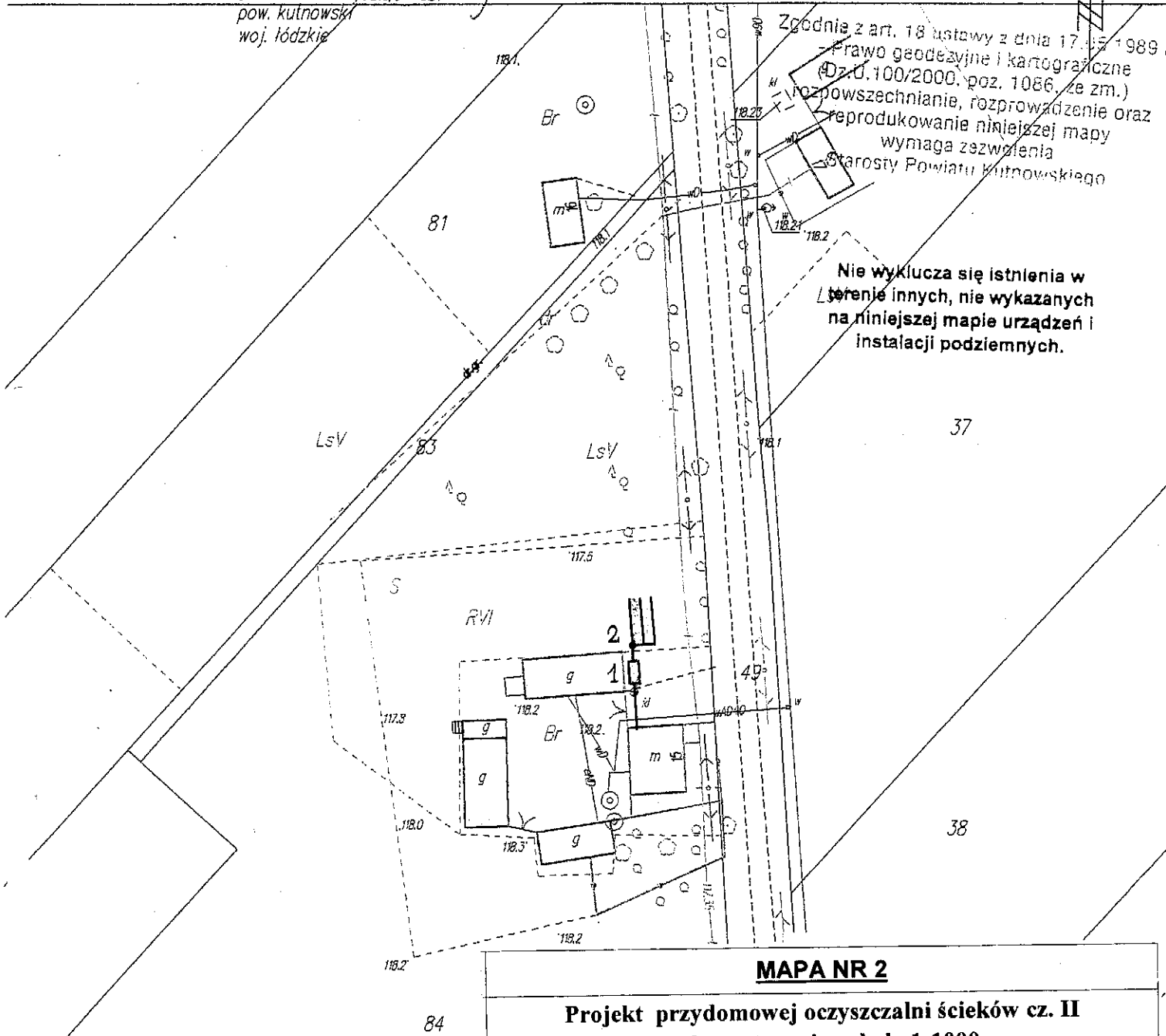
MAPA DO CELÓW OPINIODAWCZYCH  
 sytuacyjno – wysokościowa  
 Skala 1: 1000

Biuro Geodezyjne i Kartograficzne  
 ul. Królowej Jadwigi 7  
 99-301 Kutno, tel. 361-47-14

obręb: Zieleniec (dz. nr 84)  
 gmina: Kutno Nckle Cifrokij  
 pow. kutnowski  
 woj. łódzkie

Zgodnie z art. 18 ustawy z dnia 17.05.1989 r.  
 Prawo geodezyjne i kartograficzne  
 (Dz.U. 100/2000, poz. 1086, ze zm.)  
 rozpowszechnianie, rozprowadzenie oraz  
 reprodukcja niniejszej mapy  
 wymaga zezwolenia  
 Starosty Powiatu Kutnowskiego

Nie wyklucza się istnienia w  
 terenie innych, nie wykazanych  
 na niniejszej mapie urządzeń i  
 instalacji podziemnych.



mgr inż. Arkadiusz Błędek  
 Uprawnienia budowlane nr 188/01/Wł.  
 do projektowania bez ograniczeń  
 w specjalności instalacyjnej

PODZIAK KUTNO  
 dz. 4093/2007  
 za zgodność z oryginałem  
 Nr...  
 Data 22.08.07  
 Podpis...

<b>MAPA NR 2</b>	
<b>Projekt przydomowej oczyszczalni ścieków cz. II                  - plan sytuacyjny skala 1:1000</b>	
Imię i nazwisko, Adres	Ratajska Wanda, Zieleniec, dz. nr 84
Liczba użytkowników	4
Warunki gruntowo-wodne	grunty piaszczyste, wody gruntowej nie stwierdzono
Model oczyszczalni	BOŚ typ I
Przepustowość	0,9 m <sup>3</sup> /d
Rodzaj drenażu	ciągi rozsączające w gruncie
Wymiary drenażu	24 mb (3x8 mb)
Informacje dodatkowe	
<b>Legenda</b>	
	Projektowana oczyszczalnia ścieków
1	Biologiczna oczyszczalnia ścieków
2	Studzienka rozdzielcza

