

OPINIODAWCZYCH
wysokościowa
1:1000

Starostwo Powiatowe w Kutnie
Ośrodek Dokumentacji
Geodezyjnej i Kartograficznej
ul. Królowej Jadwigi 17
99-301 Kutno, tel. 255-47-49

Nie wyklucza się istnienia w
terenie innych, nie wykazanych
na niniejszej mapie urządzeń i
instalacji podziemnych.

Zgodnie z art. 18 ustawy z dnia 17.05.1989 r.
- Prawo geodezyjne i kartograficzne
(Dz. U. 100/2000, poz. 1086, ze zm.)
rozpościeszanie, rozprowadzenie oraz
reprodukcowanie niniejszej mapy
wymaga zezwolenia
Starosty Powiatu Kutnowskiego

PODGIK KUTNO

Dz. 403/2002
za zgodność z oryginałem

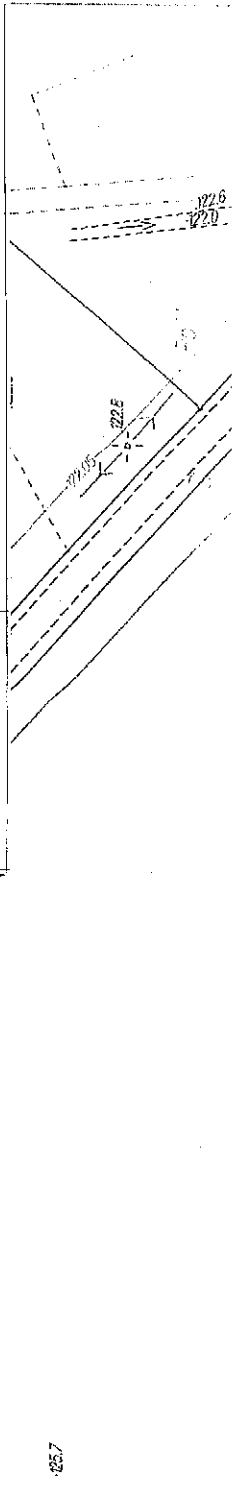
Nr
Data 20.08.2007
Podpis

Małgorzata Kucharska
Inżynier

MAPA NR 2

Projekt przydomowej oczyszczalni ścieków cz. II
- plan sytuacyjny skala 1:1000

Imię i nazwisko, Adres	Wróblewski Andrzej, Kołomia, dz. nr 22
Liczba użytkownikó	5
Warunki gruntowo-wodne	grunty piaszczyste, wody gruntowej nie stwierdzono
Model oczyszczalni	BOŚ typ I
Przepustowość	0,9 m ³ /d
Rodzaj drenażu	ciągi rozszącające w gruncie
Wymiary drenażu	26 mb (2x 13 mb)
Informacje dodatkowe	
Legenda	
	Projektowana oczyszczalnia ścieków
	Biologiczna oczyszczalnia ścieków
1	Studzienka rozdzielcza
2	



MAPA DO CELÓW OPINODAWCZYCH
 sytuacyjno – wysokościowa
 Skala 1:1000

obręb: KOŁOMIA (cz. nr 11/2, 12/2, 22)

grnica: NOWE OSTROWY
 pow. kutnowski
 woj. łódzkie

MAPA NR 3

Projekt przydomowej oczyszczalni ścieków cz. II
 - plan sytuacyjny skala 1:1000

Imię i nazwisko, Adres	Mularska Marzena, Kołomia dz. nr 11/2
Liczba użytkowników	4
Warunki gruntowo-wodne	grunty piaszczyste, wody gruntowej nie stwierdzono
Model oczyszczalni	BOŚ typ I
Przepustowość	0,9 m ³ /d
Rodzaj drenażu	ciągi rozsączające w gruncie
Wymiary drenażu	24 mb (3 x 8 mb)
Informacje dodatkowe	
Legenda	
1	Projektowana oczyszczalnia ścieków
2	Biologiczna oczyszczalnia ścieków
	Studzienka rozdzielcza

Starostwo Powiatowe w Kutnie
 Centralny Biuro Dokumentacji
 Geodezyjnej i Kartograficznej
 ul. Królowej Jadwigi 7
 99-301 Kutno, tel. 25-47-16

Zgodnie z art. 18 ustawy z dnia 17.05.1989 r.
 - Prawo geodezyjne i kartograficzne
 (Dz. U. 100/2000, poz. 1086, ze zm.)
 rozpowszechnianie, rozpraszanie oraz
 reprodukcowanie niniejszej mapy
 wymaga zezwolenia
 Starosty Powiatu Kutnowskiego

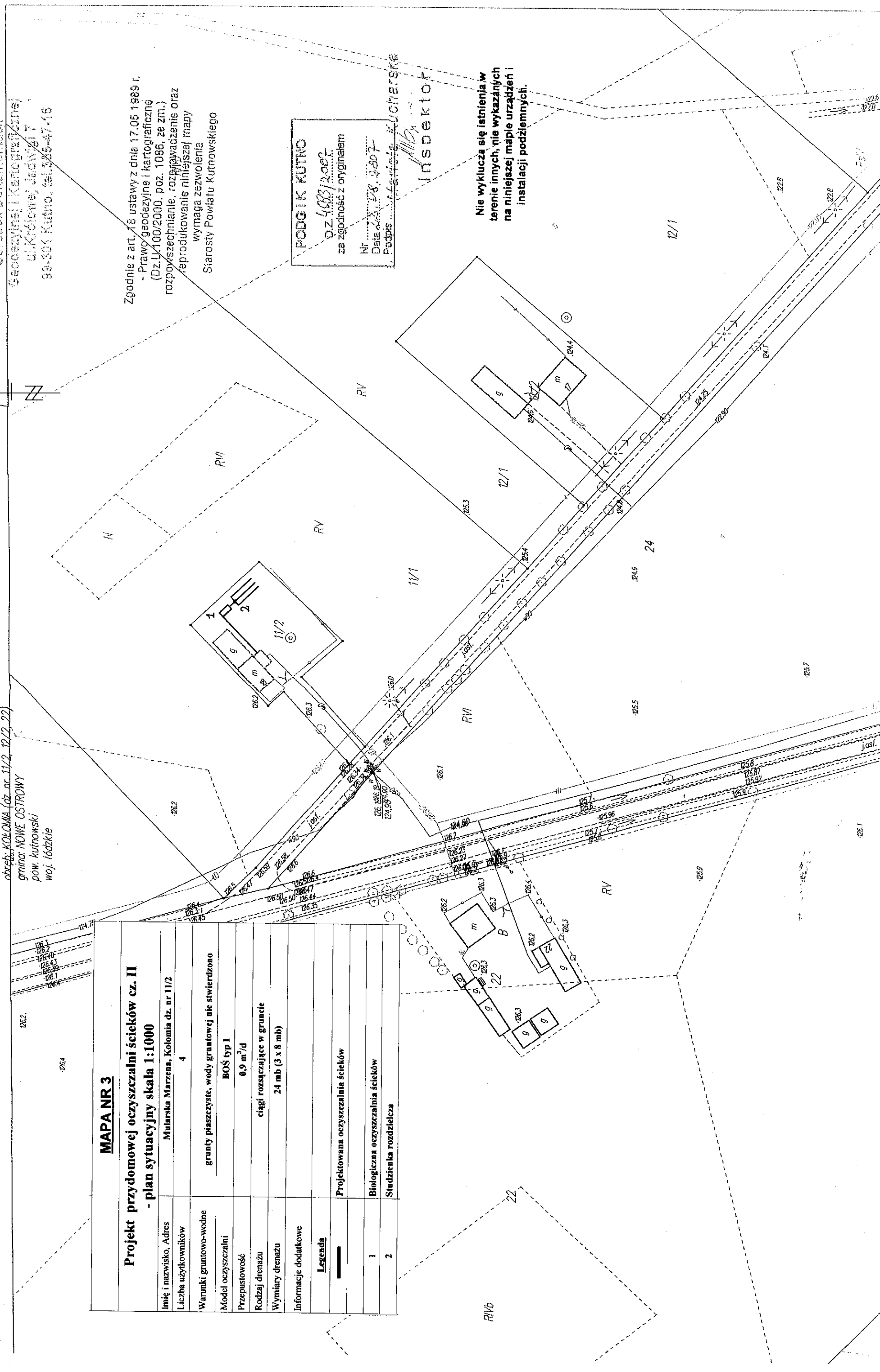
PODPISEK KUTNO

DZ. 4083/2007
 za zgodność z oryginałem

Nr
 Data 20.08.2007
 Podpis

INSPEKTOR

Nie wyklucza się istnienia w
 terenie innych, nie wykazanych
 na niniejszej mapie urządzeń i
 instalacji podziemnych.



MAPA DO CELÓW OPINODAWCZYCH
 sytuacyjno – wysokościowa
 Skala 1:1000

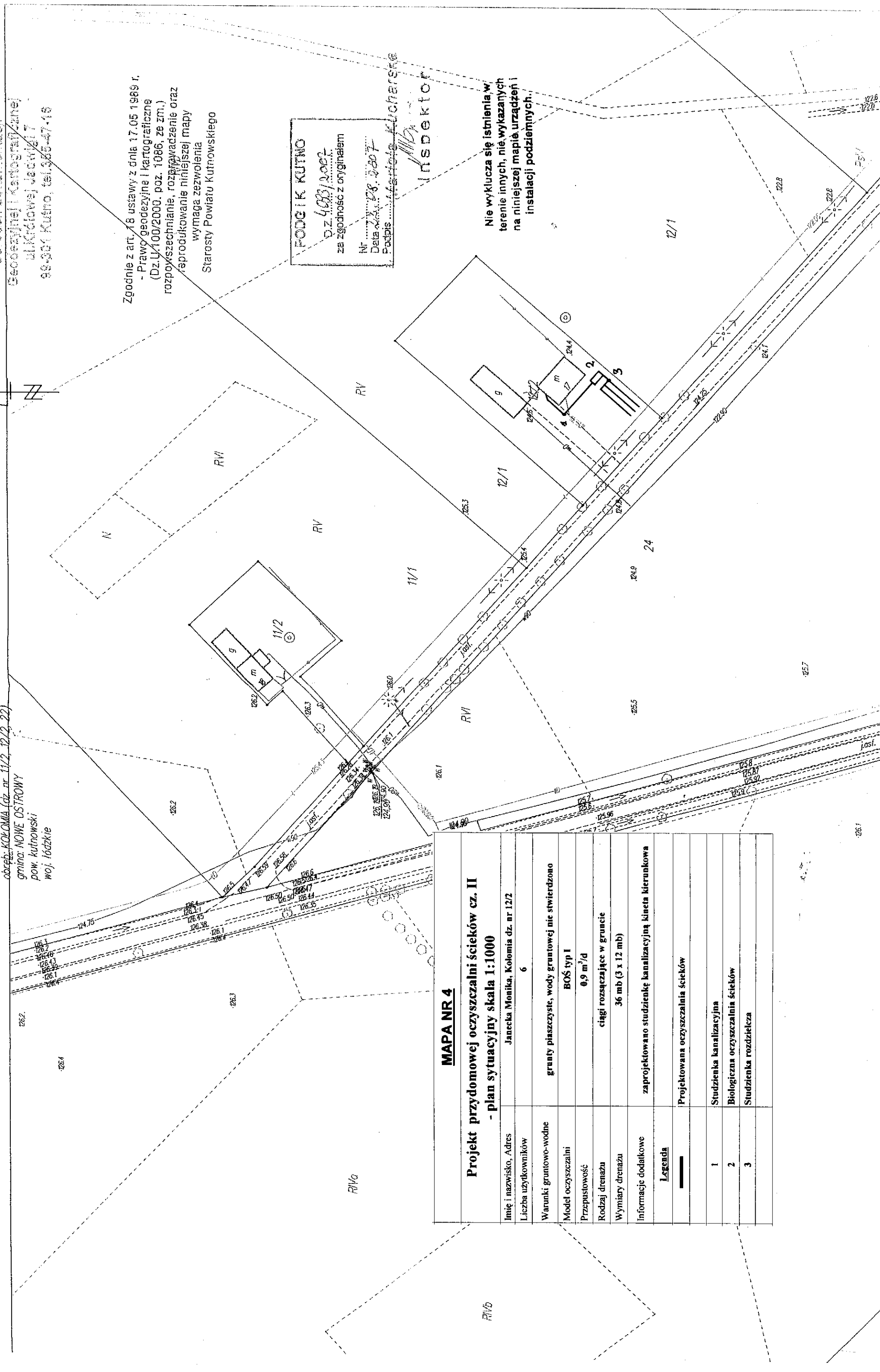
obręb: KOŁOMIA (cz. nr. 11/2, 12/2, 22)
 gmina: NOWE OSTROWY
 pow. kutnowski
 woj. łódzkie

Starostwo Powiatowe w Kutnie
 Ośrodek Dokumentacji
 Geodezyjnej i Kartograficznej
 ul. Królowej Jadwigi 7
 99-304 Kutno, tel. 355-47-16

Zgodnie z art. 18 ustawy z dnia 17.05.1989 r.
 - Prawo Geodezyjne i Kartograficzne
 (Dz.U. 100/2000, poz. 1086, ze zm.)
 rozpowszechnianie, rozpraszanie oraz
 reprodukcje niniejszej mapy
 wymaga zezwolenia
 Starosty Powiatu Kutnowskiego

PODZIAK KUTNO
 DZ 4033/2007
 za zgodność z oryginałem
 Nr
 Data 23.08.2007
 Podpis *Martyna Kucharska*
INSPEKTOR

Nie wyklucza się istnienia w
 terenie innych, nie wykazanych
 na niniejszej mapie urządzeń i
 instalacji podziemnych.



MAPA NR 4	
Projekt przydomowej oczyszczalni ścieków cz. II	
- plan sytuacyjny skala 1:1000	
Imię i nazwisko, Adres	Janecka Monika, Kołomia dz. nr 12/2
Liczba użytkowników	6
Warunki gruntowo-wodne	grunty piaszczyste, wody gruntowej nie stwierdzono
Model oczyszczalni	BOŚ typ I
Przepustowość	0,9 m ³ /d
Rodzaj drenażu	ciągi rozsączające w gruncie
Wymiary drenażu	36 mb (3 x 12 mb)
Informacje dodatkowe	zaprojektowano studzienkę kanalizacyjną kineta kierunkowa
Legenda	
	Projektowana oczyszczalnia ścieków
1	Studzienka kanalizacyjna
2	Biologiczna oczyszczalnia ścieków
3	Studzienka rozdzielcza

