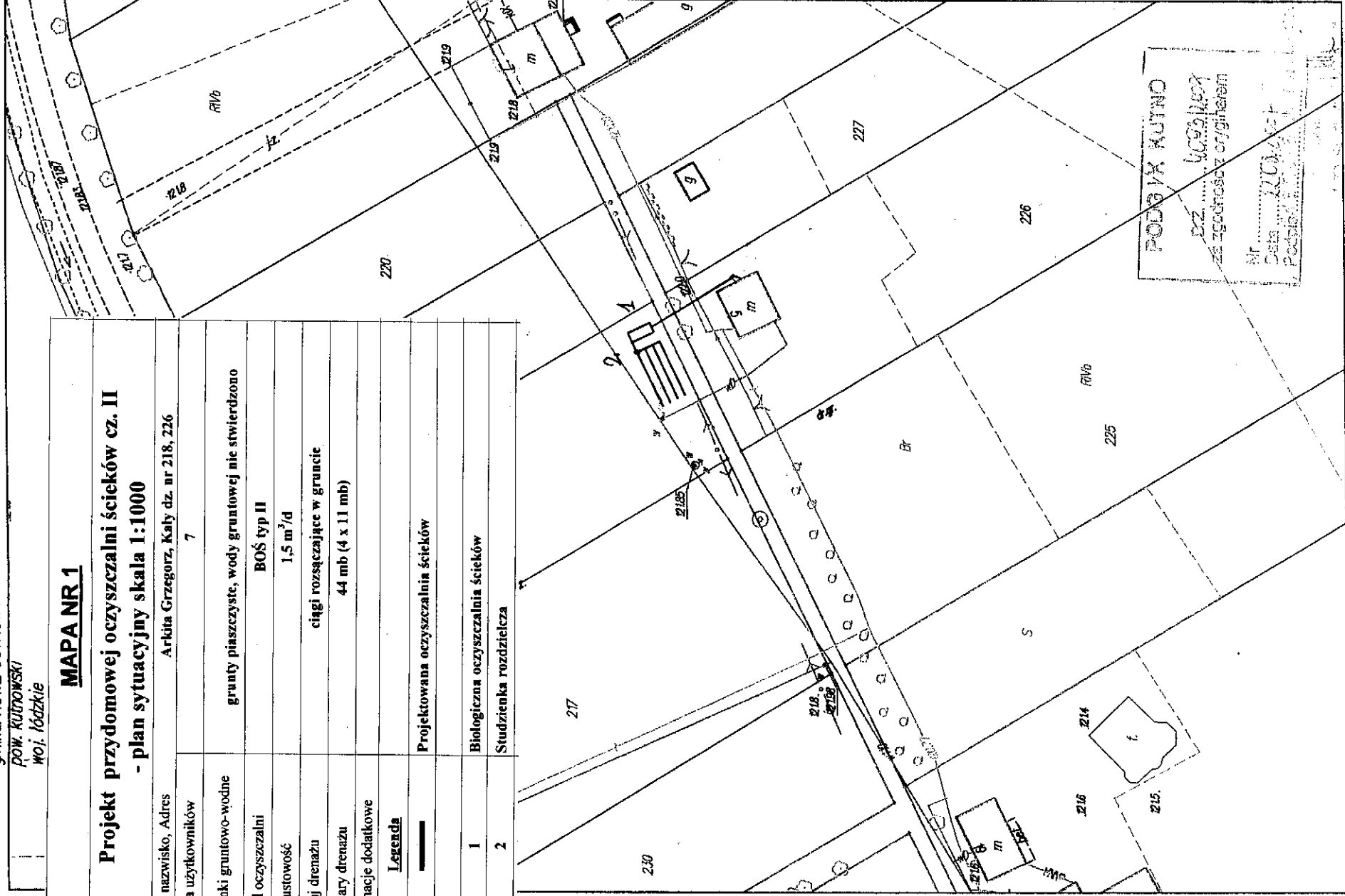


DO CELÓW OPNODAWCZYCH
racijno – wysokościana
Skala 1: 1000

Starcabwo Powiatowe w Kutnie
 Ośrodek Dokumentacji
 Geodezyjnej i Kartograficznej
 ul. Królowej Jadwigi 7
 99-301 Kutno, tel. 355-47-76

wymaga zezwolenia
 Starosty Powiatu Kutnowskiego
dz. nr 226)
gmina: NOWE OSTROWY
pow. kutnowski
woj. łódzkie

MAPA NR 1	
Projekt przydomowej oczyszczalni ścieków cz. II	
- plan sytuacyjny skala 1:1000	
Imię i nazwisko, Adres	Arkita Grzegorz, Kały dz. nr 218, 226
Liczba użytkowników	7
Warunki gruntowo-wodne	grunty piaszczyste, wody gruntowej nie stwierdzono
Model oczyszczalni	BOŚ typ II
Przepustowość	1,5 m ³ /d
Rodzaj drenażu	ciągi rozszczepiające w gruncie
Wymiary drenażu	44 mb (4 x 11 mb)
Informacje dodatkowe	
Legenda	
—	Projektowana oczyszczalnia ścieków
1	Biologiczna oczyszczalnia ścieków
2	Studzienka rozdzielcza



PODZIAŁ KUTNO
 DZ. nr 226
 z zastrzeżeniem
 o zgodności z projektem
 Nr
 Data
 Posiadacz

MAPA DO CELÓW OPINODAWCZYCH
sytuacyjno – wysokościowa
Skala 1:1000

obręb: GROCHÓW (dz. nr 171/179/5)

gmina: NOWE OSTROWY

pow. kutnowski
 woj. łódzkie

ul. Piłsudskiego 2-15

zgodnie z art. 18 ustawy z dnia 17.04.1989 r.

- Prawo geodezyjne i kartograficzne
 (Dz.U. 100/2000, poz. 1086, ze zm.)

rozpo - szachnia: nie, rozprzewadzenie oraz
 reproduktorów: nie, niniejszej mapy

wyraża zgodzenie

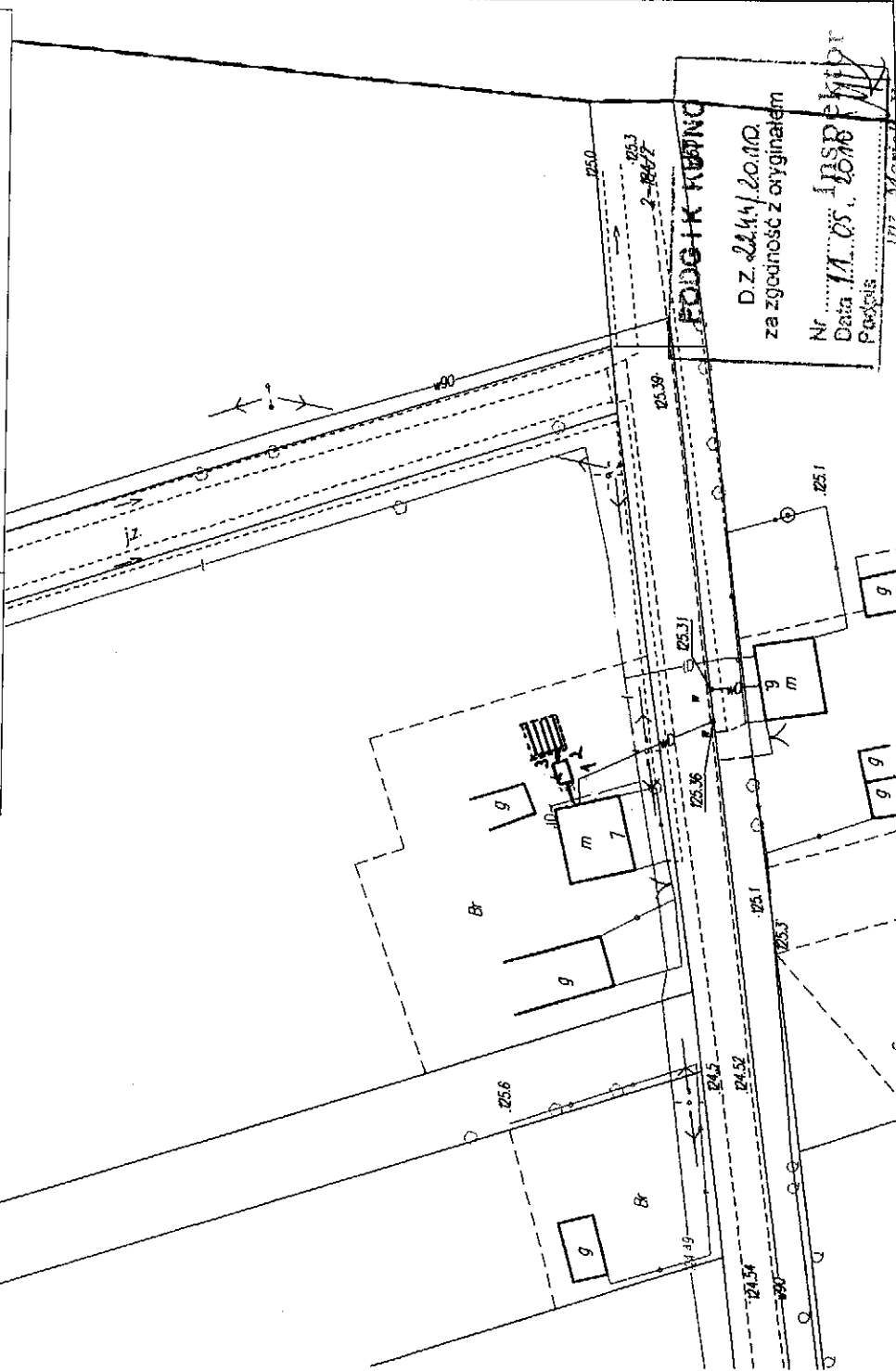
Sierżant Dariusz Kujawski

MAPA NR 2

Projekt przydomowej oczyszczalni ścieków cz. II
- plan sytuacyjny skala 1:1000

Imię i nazwisko, Adres	Kacprowski Władysław, Katy Tow. dz. nr 171
Liczba użytkowników	32 m ² (4 x 8)
Warunki gruntowo-wodne	grunty piaszczysto-gliniaste, wody gruntowej nie stwierdzono
Model oczyszczalni	BOŚ typ I
Przepustowość	0,9 m ³ /d
Rodzaj drenazu	poletko rozsączające w nasypie
Wymiary drenazu	25 m ² (5 x 5)
Informacje dodatkowe	
Legenda	
—	Projektowana oczyszczalnia ścieków
.....	Nasyp oczyszczalni
1	Biologiczna oczyszczalnia ścieków
2	Przepompownia
3	Studzienka rozdzielcza

2-171



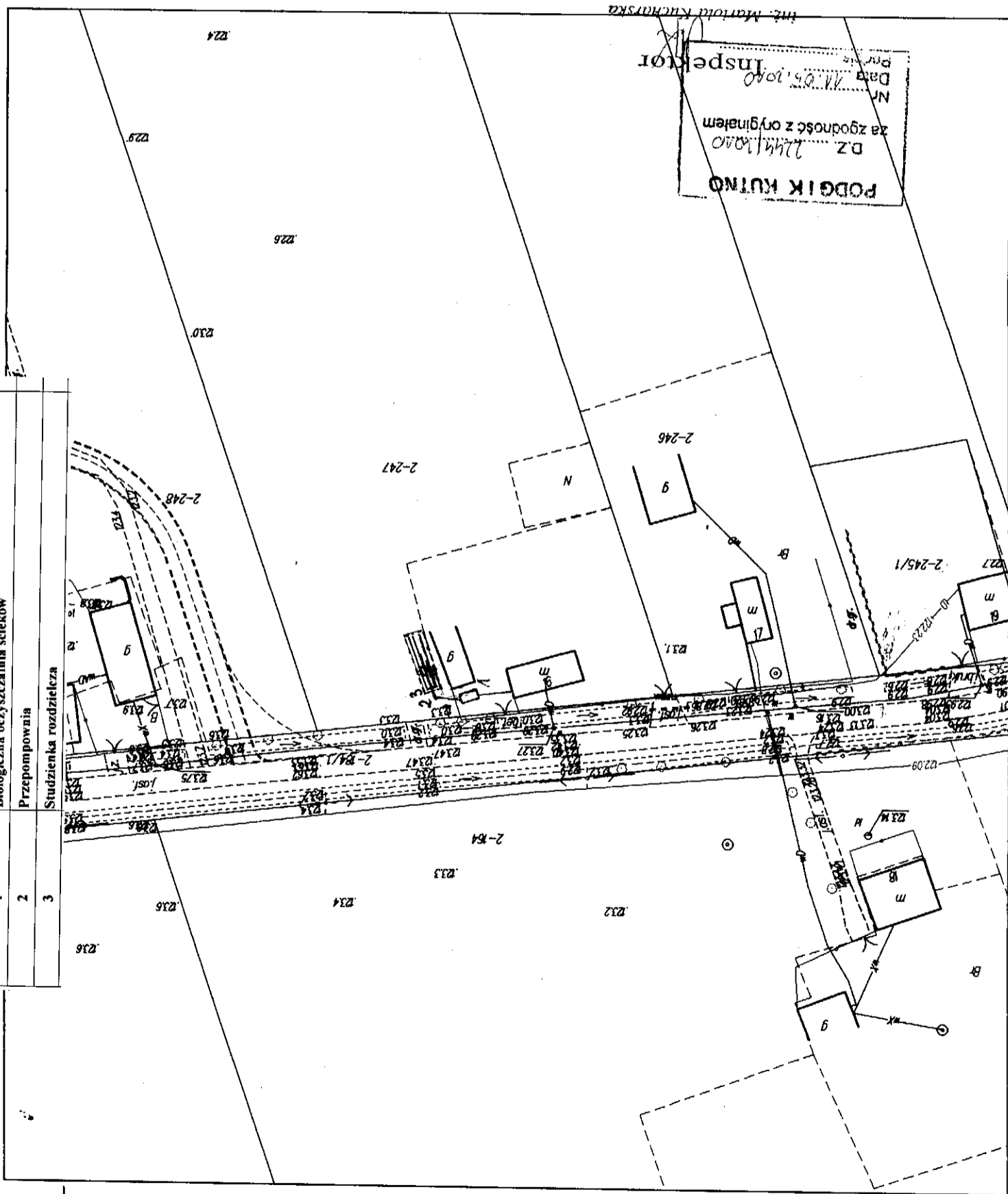
PROJEKT KRAJOWY

D.Z. 244/20.110.
 za zgodność z oryginałem

Nr
 Data 11.05.2018
 Podpis
 172 Mariola NICKAJSKA

MAPA DO CELÓW OPINIAWCZYCH
 sytuacyjno – wysokościowa
 Skala 1:1000

obręb: GROCHÓW (dz. nr 247)
 gmina: NOWE OSTROWY
 pow. kutnowski
 woj. łódzkie



Podpisano
 D.Z. 22/4/2010
 za zgodność z oryginałem
 Inspektor
 Nr. 17.05.10/00
 Data: 17.05.10/00
 Imię: Mariola Kucharska

MAPA NR 3	
Projekt przydomowej oczyszczalni ścieków cz. II - plan sytuacyjny skala 1:1000	
Imię i nazwisko, Adres	Wójcik Paweł, Kały Tow., dz. nr 247
Liczba użytkowników	6
Warunki gruntowo-wodne	grunty gliniaste, wodę gruntową stwierdzono na 1,5m
Model oczyszczalni	BOŚ typ I
Przepustowość	0,9 m ³ /d
Rodzaj drenazu	poletko rozsączające w nasypie
Wymiary drenazu	36 m ² (3x12)
Informacje dodatkowe	
Legenda	
—	Projektowana oczyszczalnia ścieków
.....	Nasyp oczyszczalni
1	Biologiczna oczyszczalnia ścieków
2	Przepompownia
3	Studzienka rozdzielcza

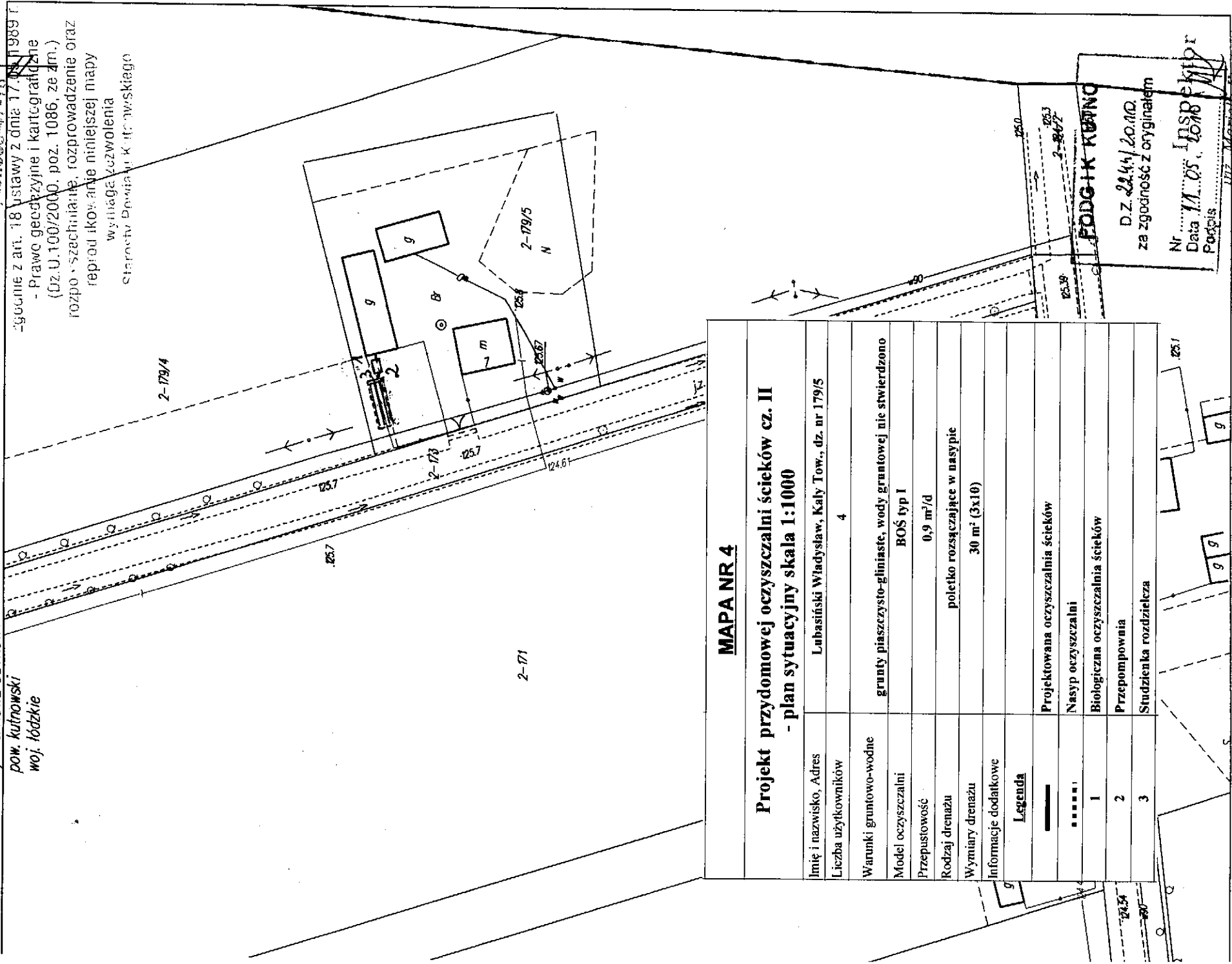
Zgodnie z art. 18 ustawy z dnia 17.05.1989 r.
 - Prawo geodezyjne i kartograficzne
 (Dz.U.100/2000, poz. 1086, ze zm.)
 reprodukcje, rozprowadzenie oraz
 wynaga zwołania
 Starostwo Powiatu Kutnowskiego

Starostwo Powiatowe w Kutnie
 (ul. Wolności 17, Kutno, woj. łódzkie)
 99-801 Kutno, tel. 058-47-16

MAPA DO CELÓW OPINODAWCZYCH
sytuacyjno – wysokościowa
Skala 1:1000

obręb: GROCHÓW (dz. nr 171/179/5)
 gmina: NOWE OSTROWY
 pow. kutnowski
 woj. łódzkie

Wykonanie z art. 18 ustawy z dnia 17.04.1989 r.
 - Prawo geodezyjne i kartograficzne
 (Dz.U.100/2000. poz. 1086, ze zm.)
 rozporządzeniem, rozprawdzenie oraz
 reprodukcję niniejszej mapy
 wymaga pozwolenia
 Starosty Powiatu Kutnowskiego



MAPA NR 4

Projekt przydomowej oczyszczalni ścieków cz. II
- plan sytuacyjny skala 1:1000

Imię i nazwisko, Adres	Lubański Władysław, Katy Tow., dz. nr 179/5
Liczba użytkowników	4
Warunki gruntowo-wodne	grunty piaszczysto-gliniaste, wody gruntowej nie stwierdzono
Model oczyszczalni	ROŚ typ I
Przepustowość	0,9 m ³ /d
Rodzaj drenazu	poletko rozsączające w nasypie
Wymiary drenazu	30 m ² (3x10)
Informacje dodatkowe	
Legenda	
—	Projektowana oczyszczalnia ścieków
.....	Nasyp oczyszczalni
1	Biologiczna oczyszczalnia ścieków
2	Przepompownia
3	Studzienka rozdzielcza

PODZIAK KUBINO
 D.Z. 22.44/20.10
 za zgodność z oryginałem
 Nr
 Data 11.05.2018
 Podpis
 Inżynier M. Kucharski

inż. Marzanna Kucharska

MAPA DO CELÓW OPINODAWCZYCH
 sytuacyjno – wysokościowa
 Skala 1: 1000

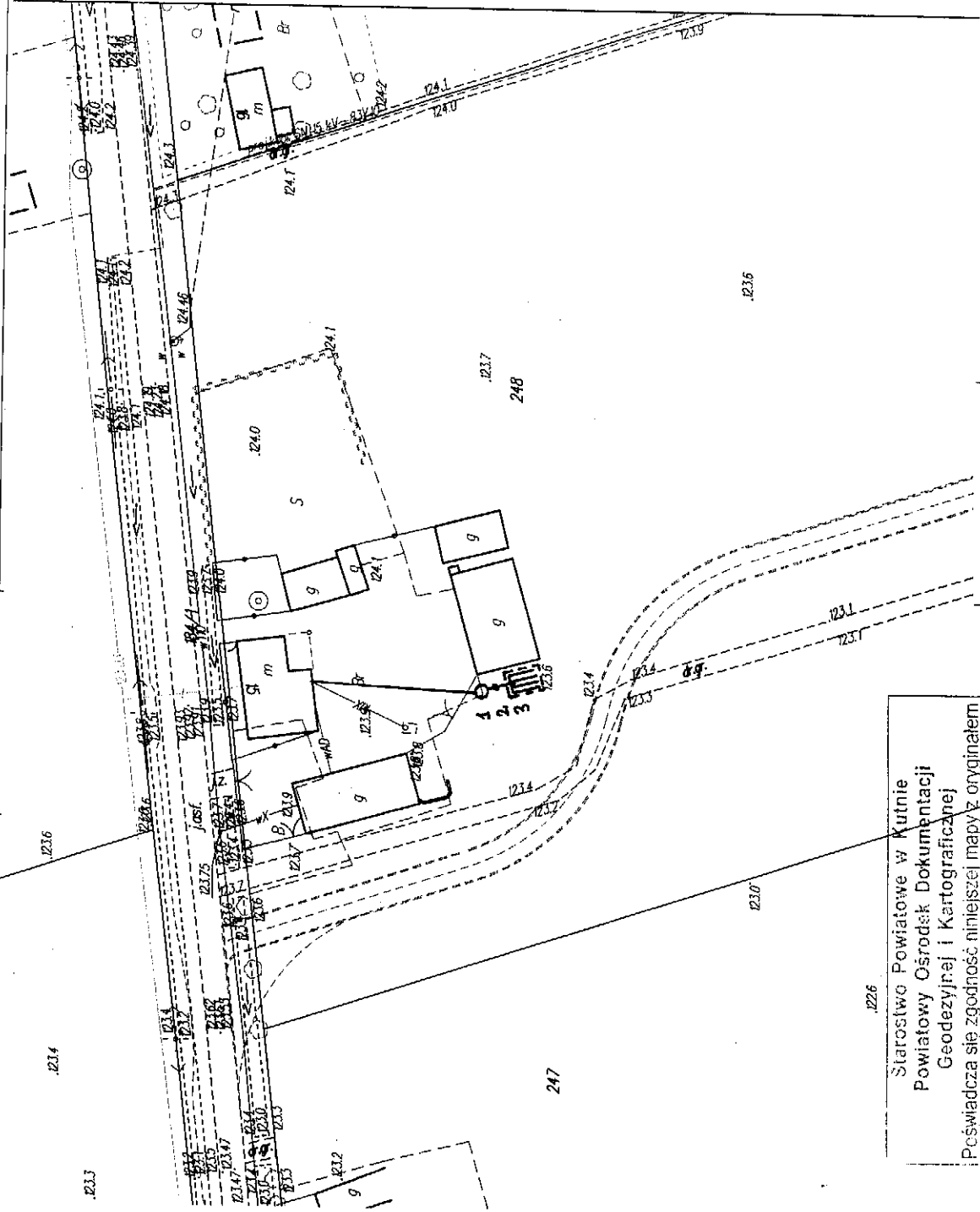
obręb: GROCHÓW (dz. nr 248)
 gmina: NOWE OSTROWY
 pow. kutnowski
 woj. łódzkie

MAPA NR 5

Projekt przydomowej oczyszczalni ścieków cz. II
 - plan sytuacyjny skala 1:1000

Imię i nazwisko, Adres	Słomiński Wiesław, Kaly Towarzystwo, dz.nr 248
Liczba użytkowników	4
Warunki gruntowo-wodne	grunty gliniaste, wody gruntowej nie stwierdzono
Model oczyszczalni	BOŚ – Typ I
Przepustowość	0,9 m ³ /d
Rodzaj drenazu	poletko rozsączające z warstwą wspomagającą w nasypie
Wymiary drenazu	24 m ² (4 x 6)
Informacje dodatkowe	

84



Legenda

	Projektowana oczyszczalnia ścieków
	Nasyp oczyszczalni
	Zbiornik oczyszczalni
	Przepompownia
	Studzienka rozdzielcza

Starostwo Powiatowe w Kutnie
 Powiatowy Ośrodek Dokumentacji
 Geodezyjnej i Kartograficznej
 Poświadczam się zgodność niniejszej mapy z oryginałem
 przyjętym do państwowego zasobu geodezyjnego
 i kartograficznego w dniu
 i zaawidencjonowanym pod nr
 niniejsza mapa nie może służyć do celów inżynierskich
 i budowlanych
 K.M.R. 4.11.2014
 inż. Marcin ...