

DO CELÓW OPNODAWCZYCH
sytuacyjno – wysokościowa
Skala 1:1000

obręb: Imięcho (dz. nr 158/6)
 gmina: NOWE OSTROWY
 pow. kutnowski
 woj. łódzkie

Zgodnie z art. 18 ustawy z dnia 17.05.1989 r.
 - Prawo geodezyjne i kartograficzne
 (Dz.U.100/2000, poz. 1086, ze zm.)

reprodukowanie niniejszej mapy
 wymaga zezwolenia

Starosty Powiatu Kutnowskiego

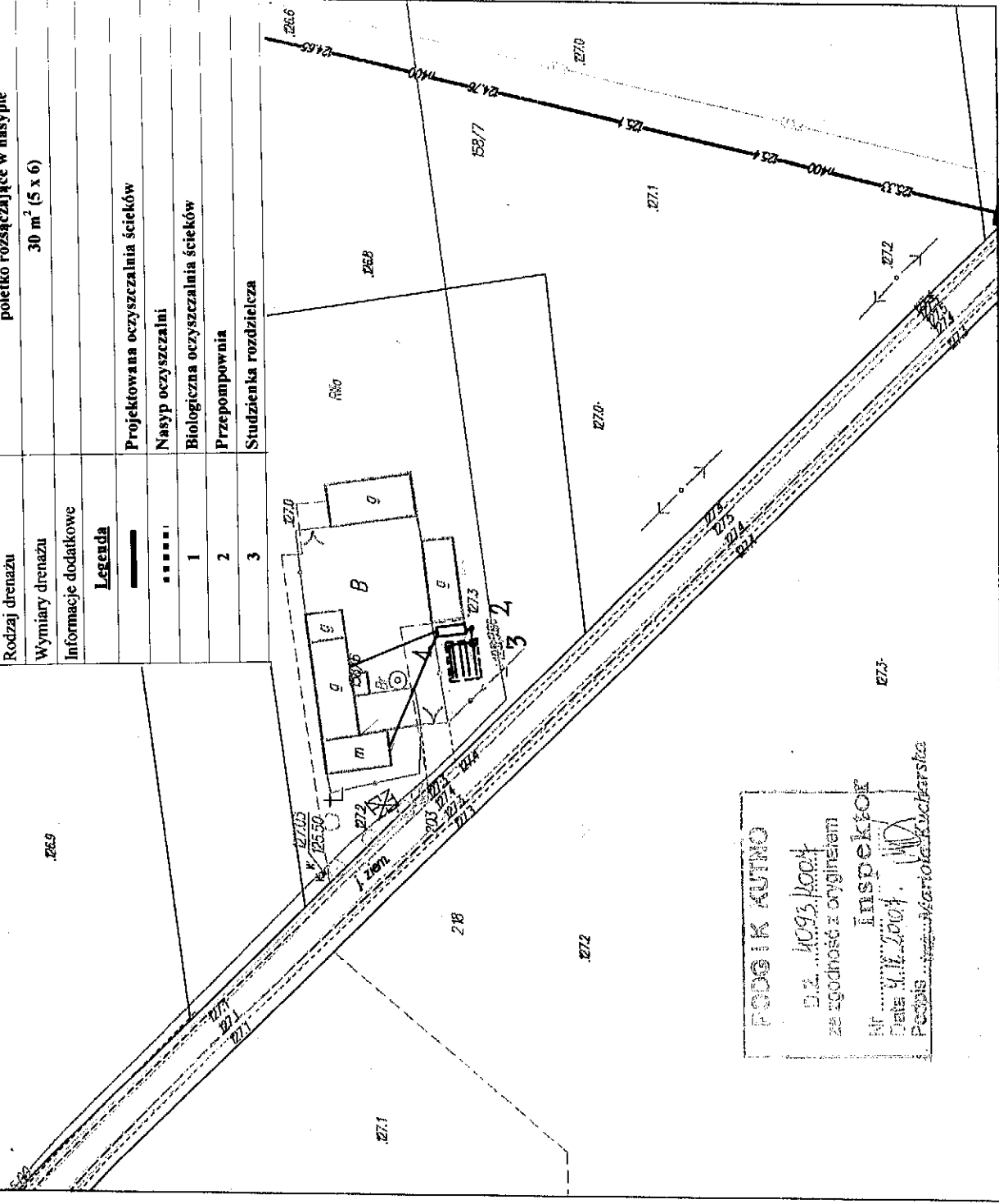
26.6

Starostwo Powiatowe w Kutnie
 Zespół Wydzielony
 Wydział Inżynierii i Budownictwa
 ul. Piłsudskiego 10
 26-600 Kutno, tel. 256 47 10

MAPA NR 1

Projekt przydomowej oczyszczalni ścieków cz. II
- plan sytuacyjny skala 1:1000

Imię i nazwisko, Adres	Grabowski Sebastian, Imięcho, dz. nr 158/6
Liczba użytkowników	6
Warunki gruntowo-wodne	grunty gliniaste, wody gruntowej nie stwierdzono
Model oczyszczalni	BOŚ typ 1
Przepustowość	0,9 m ³ /d
Rodzaj drenazu	poletko rozsączające w nasypie
Wymiary drenazu	30 m ² (5 x 6)
Informacje dodatkowe	
Legenda	
—————	Projektowana oczyszczalnia ścieków
.....	Nasyp oczyszczalni
1	Biologiczna oczyszczalnia ścieków
2	Przepompownia
3	Studzienka rozdzielcza



PODPIK AUTNO
 D.L. 1093/1004
 ze zgodność z oryginałem
 Nr Inspektor
 Data 11.12.2004
 Pełnia Województwo Łódzkie

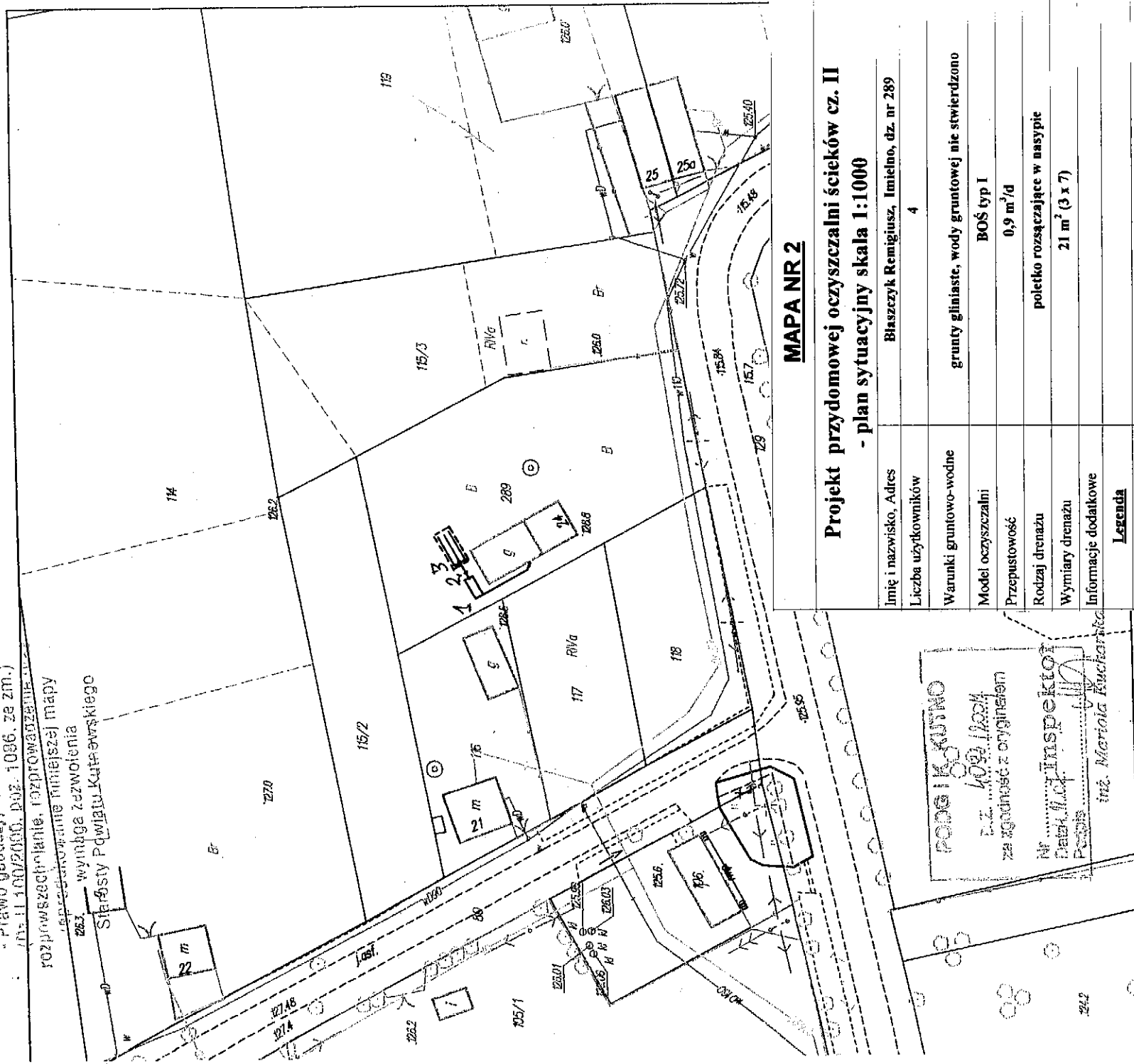
MAPA DO CELÓW OPNODAWCZYCH
sytuacyjno – wysokościowa
Skala 1:1000

obręb: Imielno (dz. nr 289)
 gmina: NOWE OSTROWY
 pow. kutnowski
 woj. łódzkie

Zgodnie z art. 18 ustawy z dnia 17.05.1989 r.
 "Prawo geodezyjne i kartograficzne"
 (Dz. U. 11.00/2000, poz. 1086, ze zm.)

rozpowszechnianie, rozprowadzenie,
 i sprzedawanie niniejszej mapy
 wybitą zzewienia
 Sierżysy Podwiatu Kutnowskiego

Starostwo Powiatowe w Kutnie
 Miejski Zakład Geodezyjny i Kartograficzny
 Gen. J. S. Korotyńskiego
 ul. Wolności 44A/45A
 26-601 Kutno, tel. 513 53 10 11



MAPA NR 2

Projekt przydomowej oczyszczalni ścieków cz. II
- plan sytuacyjny skala 1:1000

Imię i nazwisko, Adres	Błaszczak Remigiusz, Imielno, dz. nr 289
Liczba użytkowników	4
Warunki gruntowo-wodne	grunty gliniaste, wody gruntowej nie stwierdzono
Model oczyszczalni	BOŚ typ I
Przepustowość	0,9 m ³ /d
Rodzaj drenazu	poletko rozsączające w nasypie
Wymiary drenazu	21 m ² (3 x 7)
Informacje dodatkowe	
Legenda	
—————	Projektowana oczyszczalnia ścieków
*****	Nasyp oczyszczalni
1	Biologiczna oczyszczalnia ścieków
2	Przepompownia
3	Studzienka rozdzielcza

PODSIĘKOWNO
 z z. 402/1824
 za zgodność z oryginałem
 Nr Inspektor
 M.
 inż. Mariola Kucharska

MAPA DO CELÓW OPINIODAWCZYCH
sytuacyjno – wysokościowa
Skala 1:1000

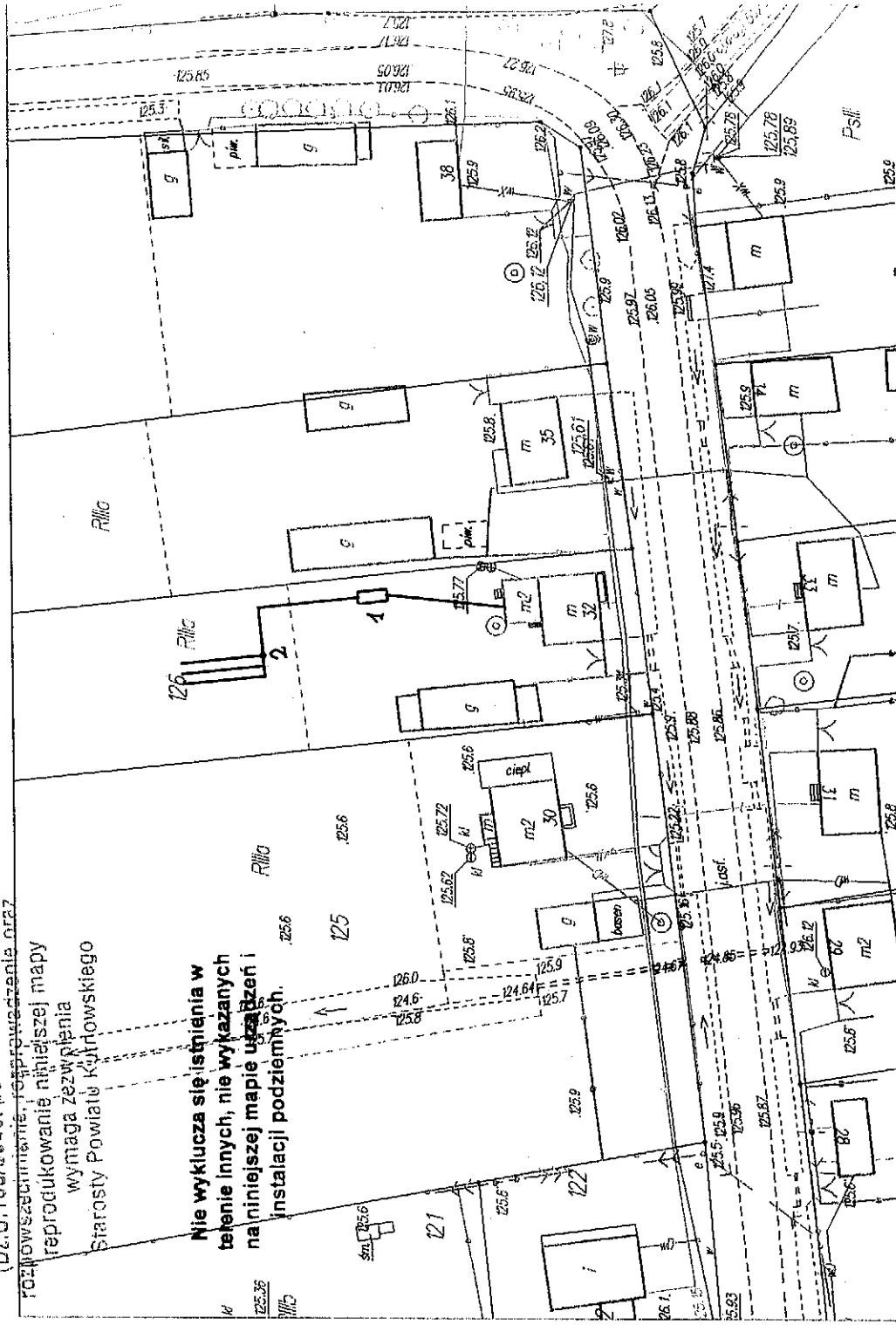
obręb: IMIELNO (dz. nr 125, 126, 194)
 gmina: NOWE OSTROWY
 pow. kutnowski
 woj. łódzkie

Starostwo Powiatowe w Kutnie
 Ośrodek Dokumentacji
 Geodezyjnej i Kartograficznej
 ul. Królowej Jadwigi 7
 99-304 Kutno, tel. 355-47-44

Zgodnie z art. 16 ustawy z dnia 17.05.1989 r.
 "Prawo geodezyjne i kartograficzne
 (Dz.U.100/2000, poz. 1086, ze zm.)

rozporządzeniem, rozporządzeniem oraz
 reprodukcją niniejszej mapy
 wymaga zezwolenia
 Starosty Powiatu Kutnowskiego

**Nie wyklucza się istnienia w
 terenie innych, nie wykazanych
 na niniejszej mapie urządzeń i
 instalacji podziemnych.**



MAPA NR 6

Projekt przydomowej oczyszczalni ścieków cz. II
- plan sytuacyjny skala 1:1000

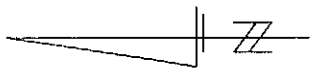
Imię i nazwisko, Adres	Dyszkiewicz Mirosław, Imielno, dz. nr 126
Liczba użytkowników	6
Warunki gruntowo-wodne	grunty piaszczyste, wody gruntowej nie stwierdzono
Model oczyszczalni	BOŚ typ I
Przepustowość	0,9 m ³ /d
Rodzaj drenażu	drenaż rozszczepiony w gruncie
Wymiary drenażu	36 mb (3x12 mb)
Informacje dodatkowe	
Legenda	
—	Projektowana oczyszczalnia ścieków
1	Biologiczna oczyszczalnia ścieków
2	Studzienka rozdzielcza

FOCZG I KUTNO

DZ. 4993/2007
 ze zgodnością z projektem

Nr
 Data
 Podpis
 Marlena Kucharska
 Inżynier
 Dyrektor

MAPA DO CELÓW OPINODAWCZYCH
sytuacyjno – wysokościowa
Skala 1: 1000



obręb: IMIELNO (dz. nr 125, 126, 194)
 gmina: NOWE OSTROWY
 pow. kutnowski
 woj. łódzkie

Starostwo Powiatowe w Kutnie
 Centrum Dokumentacji
 Geodezyjnej i Kartograficznej
 ul. Królowej Jadwigi 7
 99-301 Kutno, tel. 355-47-49

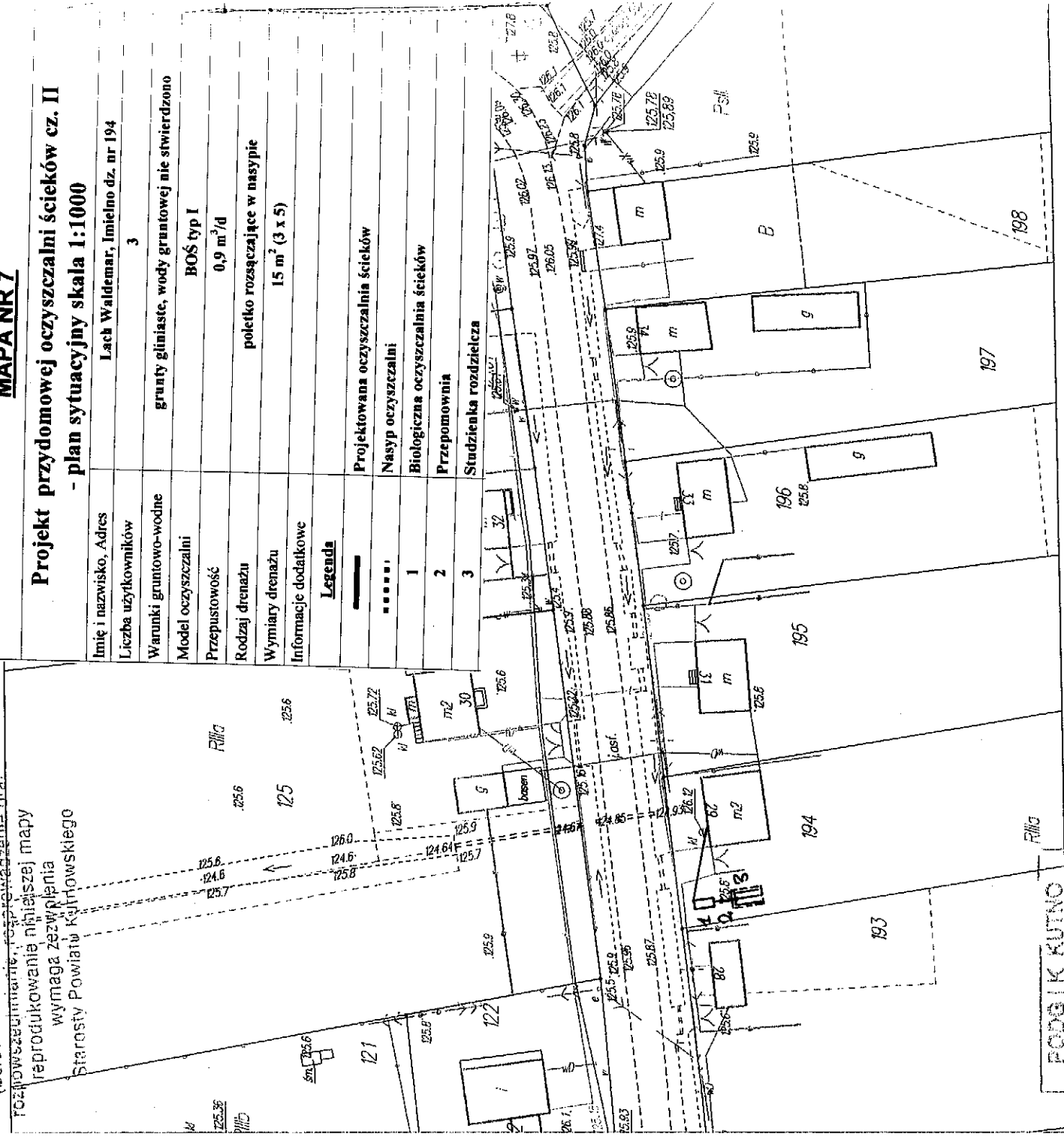
Zgodnie z art. 18 ustawy z dnia 17.05.1989 r.
 "Prawo geodezyjne i kartograficzne"
 (Dz.U. 100/2000, poz. 1066, ze zm.)

Rozporządzeniem, o sprawie wadzenia oraz
 reprodukcowania niniejszej mapy
 wymaga zezwolenia
 Starosty Powiatu Kutnowskiego

MAPA NR 7

Projekt przydomowej oczyszczalni ścieków cz. II
- plan sytuacyjny skala 1:1000

Imię i nazwisko, Adres	Lach Waldemar, Imielno dz. nr 194
Liczba użytkowników	3
Warunki gruntowo-wodne	grunty gliniaste, wody gruntowej nie stwierdzono
Model oczyszczalni	BOŚ typ I
Przepustowość	0,9 m ³ /d
Rodzaj drenażu	poletko rozsączające w nasypie
Wymiary drenażu	15 m ² (3 x 5)
Informacje dodatkowe	
Legenda	
—	Projektowana oczyszczalnia ścieków
.....	Nasyp oczyszczalni
1	Biologiczna oczyszczalnia ścieków
2	Przepomownia
3	Studzienka rozdzielcza



MAPA DO CELÓW OPNODAWCZYCH

sytuacyjno – wysokościowa

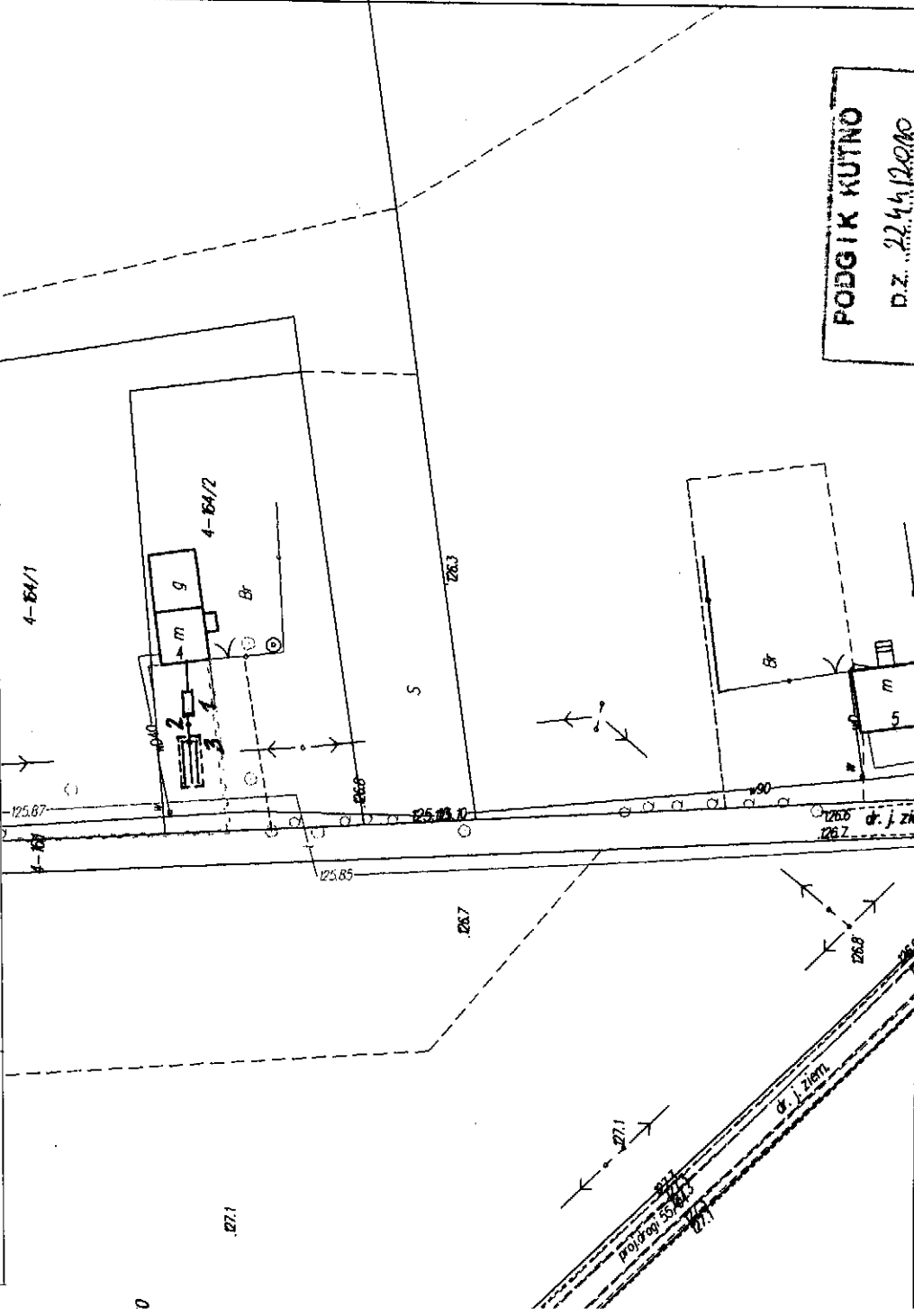
Skala 1:1000

obręb: **MIELNO** (dz. nr 164/2)
 gmina: **NOWE OSTROWY**
 pow. **Kutnowski**
 woj. **łódzkie**

Starostwo Powiatowe w Kutnie
 Biuro Geodezyjne i Kartograficzne
 ul. Wolności 100, 26-600 Kutno
 tel. 26-601-16

MAPA NR 10	
Projekt przydomowej oczyszczalni ścieków cz. II	
- plan sytuacyjny skala 1:1000	
Imię i nazwisko, Adres	Koniuszy Eugeniusz, Imielno, dz nr 164/2
Liczba użytkowników	5
Warunki gruntowo-wodne	grunty gliniaste, wody gruntowej nie stwierdzono
Model oczyszczalni	BOŚ typ I
Przepustowość	0,9 m ³ /d
Rodzaj drenazu	poletko rozsączające z warstwą wspomagającą w nasypie
Wymiary drenazu	21 m ² (3 x 7)
Informacje dodatkowe	
Legenda	
—	Projektowana oczyszczalnia ścieków
.....	Nasyp oczyszczalni
1	Biologiczna oczyszczalnia ścieków
2	Przepompownia
3	Studzienka rozdzielcza

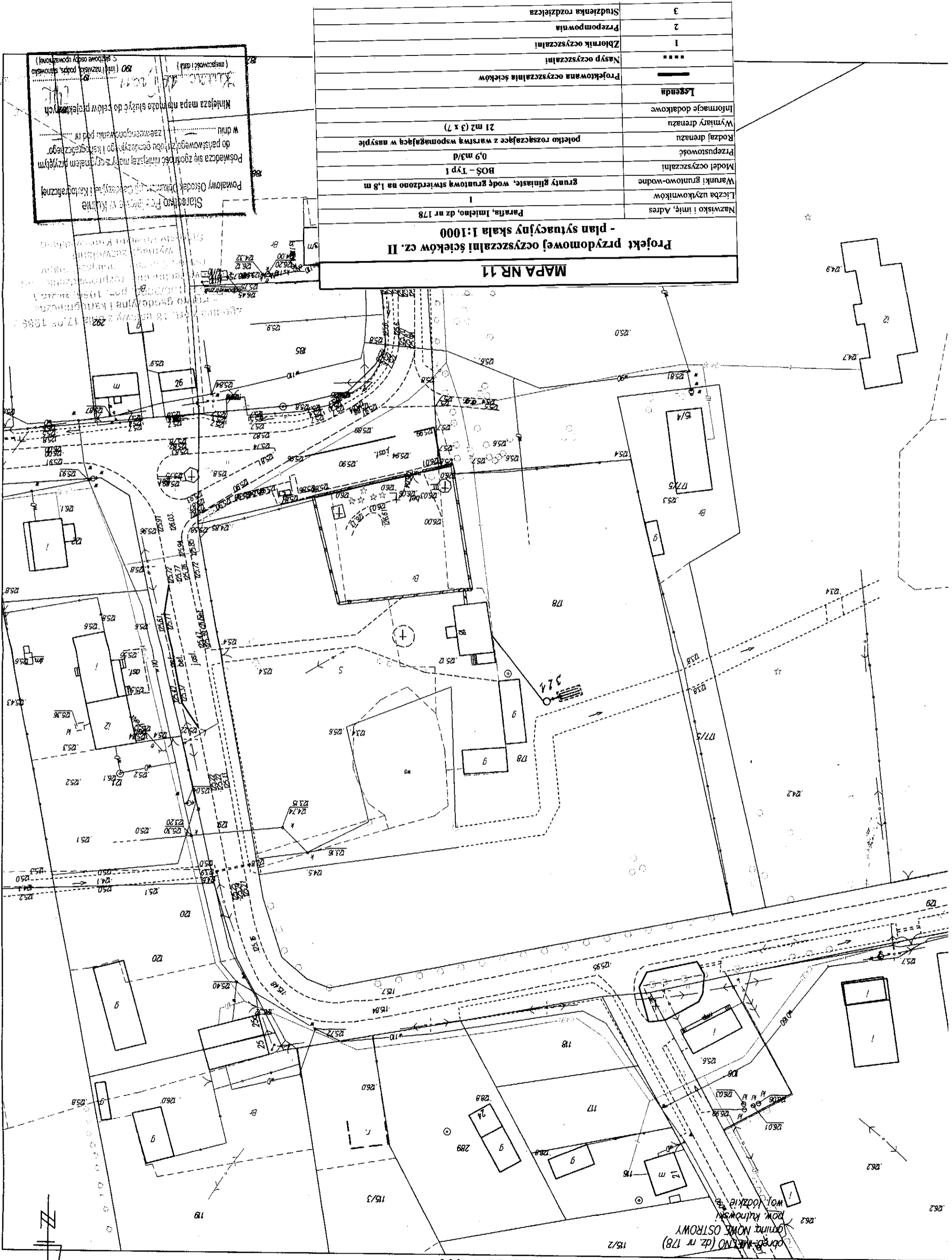
Zgodnie z art. 18 ustawy z dnia 17.05.1989 r.
 - Prawo geodezyjne i kartograficzne
 (Dz.U. 100/2000, poz. 1986, ze zm.)
 - przepowiszczenie, rozprawienie oraz
 reprodukowanie niniejszej mapy
 wymaga pozwolenia
 Starosty Powiatu Kutnowskiego



PODGIG KUTNO
 DZ. 2244/2010
 ze zgodności z oryginałem
 Inspektor
 Nr 11.05.2010
 Data
 Podpis inż. Małgorzata Kucharska

KOPIA MAPY EVIDENCJI GRUNTÓW I BUDYNKÓW

Skala 1:1000



MAPA NR 11
- plan sytuacyjny oczyszczalni ścieków cz. II
skala 1:1000

Parafia, Imięno, dz nr 178

Nazwisko i imię, Adres	1
Liczba użytkownikóW	1
Warianty gruntowo-wodne	grunty gliniaste, wodę gruntową stwierdzono na 1,8 m
Model oczyszczalni	BOŚ - Typ I
Przepuszczość	0,9 m ³ /d
Rodzaj drenazu	poletko rozszajście z warstwą wspomagającą w nasypie
Wymiary drenazu	21 m ² (3 x 7)
Informacje dodatkowe	
Legenda	
Projektowana oczyszczalnia ścieków	—
Nasyp oczyszczalni
Zbiornik oczyszczalni	1
Przepompownia	2
Studzienka rozdzielcza	3

Starostwo Powiatowe w Kilińcu
Powiatowy Ośrodek Budownictwa Komunalnego i Katastru
Pomocząca się zgotowała niniejszą mapę z ogólnym przebiegiem
do państwowego biura geodezyjnego i katastru
W dniu
Niniejsza mapa nie może służyć do celów projektowych
(miejscowość i data)
290 (tablica nrzewiska, podpis, stanowisko
sądownicze osoby upoważnionej)

Opis: IMIENO (dz nr 178)
Gmina: NOWE OSTROWY
Pow. Kiliński
Woj. Łódzkie