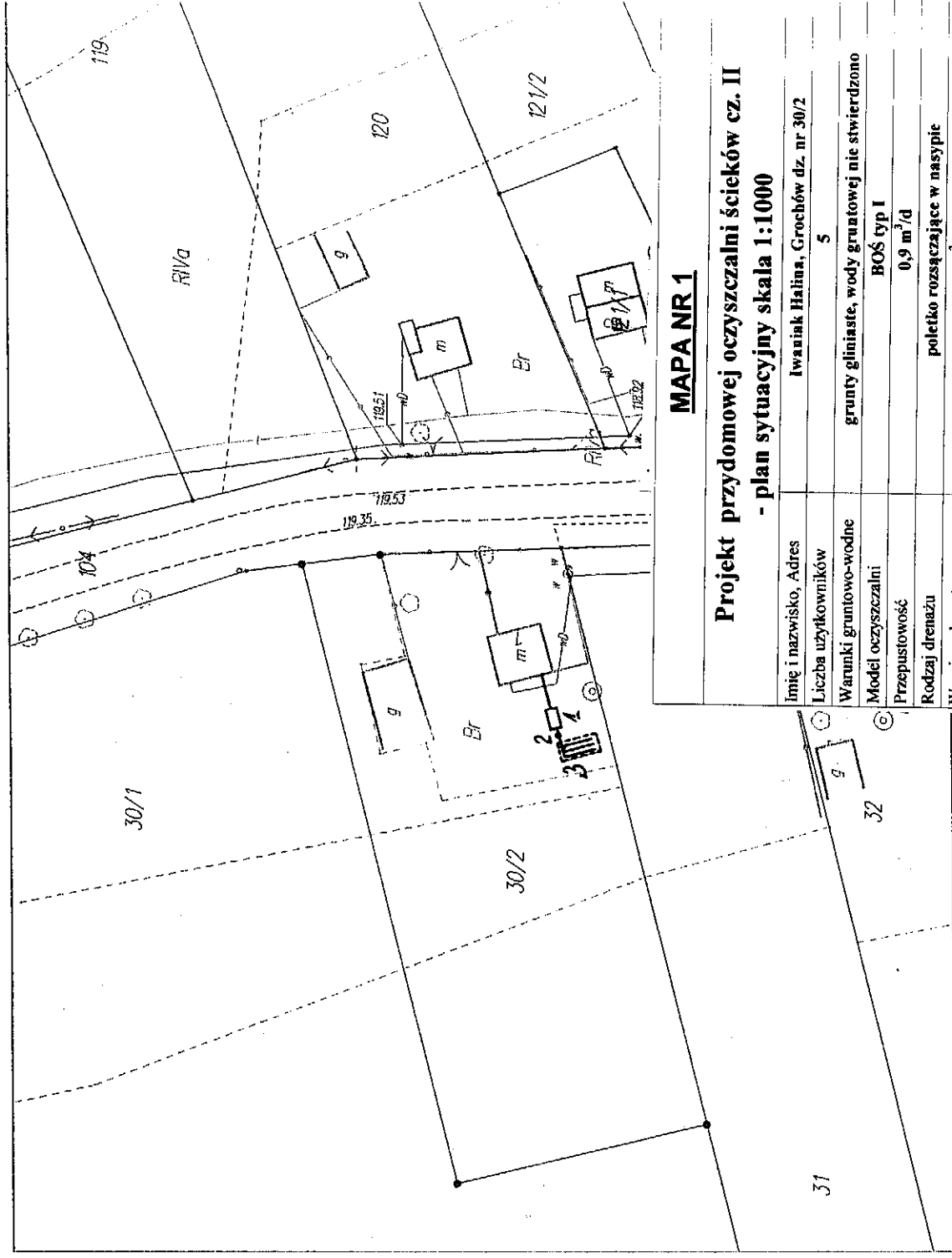


**MAPA DO CELÓW OPNIODAWCZYCH  
sytuacyjno – wysokościowa  
Skala 1:1000**

obręb: GROCHÓW (dz. nr 30/2)  
gmina: NOWE OSTROWY  
pow. kutnowski  
woj. łódzkie

Zgodnie z art. 18 ustawy z dnia 17.05.1989 r.  
- Prawo geodezyjne i kartograficzne  
(Dz.U. 100/2000, poz. 1086, ze zm.)  
rozpowszechnianie, rozprowadzenie oraz  
reprodukcowanie niniejszej mapy  
wymaga zezwolenia  
Starosty Powiatu Kutnowskiego

Starostwo Powiatowe w Kutnie  
Ośrodek Dokumentacji  
Geodezyjnej i Kartograficznej  
ul. Królowej Jadwigi 7  
99-301 Kutno, tel. 355-47.46



**MAPA NR 1**

**Projekt przydomowej oczyszczalni ścieków cz. II  
- plan sytuacyjny skala 1:1000**

Imię i nazwisko, Adres	Iwaniak Halina, Grochów dz. nr 30/2
Liczba użytkowników	5
Warunki gruntowo-wodne	grunty gliniaste, wody gruntowej nie stwierdzono
Model oczyszczalni	BOŚ typ I
Przepustowość	0,9 m <sup>3</sup> /d
Rodzaj drenazu	poletko rozsączające w nasypie
Wymiary drenazu	18 m <sup>2</sup> (3 x 6)
Informacje dodatkowe	
<b>Legenda</b>	
—	Projektowana oczyszczalnia ścieków
.....	Nasyp oczyszczalni
1	Biologiczna oczyszczalnia ścieków
2	Przepompownia
3	Studzienka rozdzielcza

POGGIX KUTNO

D.Z. 4/655/2004  
ze zgodnością z trygłmsem!

Nr  
Data  
Podpis

*Maryla*

10.05.2004



Starostwo Powiatowe w Kutnie  
 Ośrodek Dokumentacji  
 Geodezyjnej i Kartograficznej  
 ul. Królowej Jadwigi 7  
 99-301 Kutno, tel. 355-47-16

**MAPA DO CELÓW OPINODAWCZYCH**  
 sytuacyjno – wysokościowa  
 Skala 1:1000

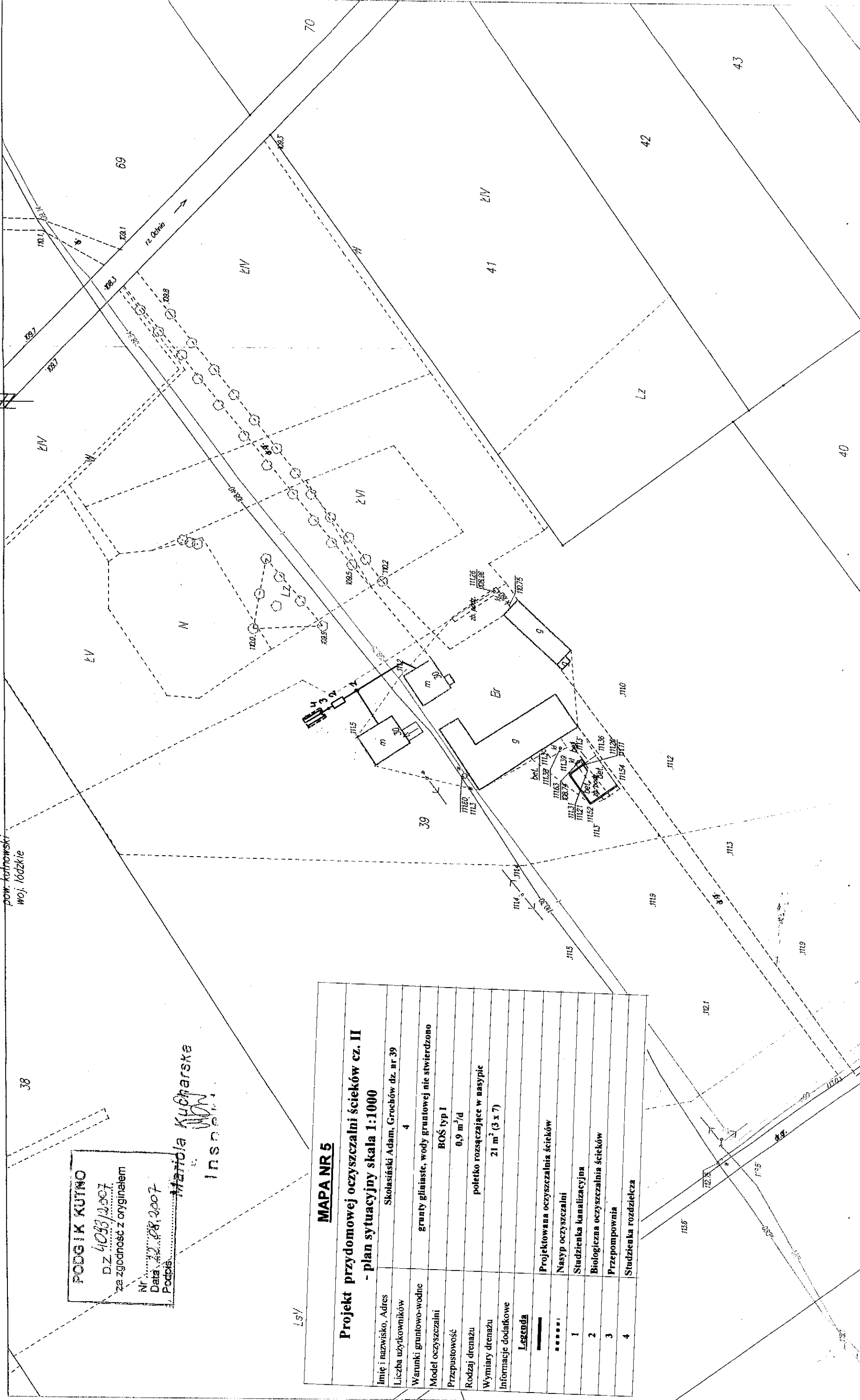
Zgodnie z art. 18 ustawy z dnia 17.05.1988 r.  
 - Prawo geodezyjne i kartograficzne  
 (Dz.U. 100/2000, poz. 1086, ze zm.)  
 rozpowszechnianie, rozprowadzenie oraz  
 reprodukcowanie niniejszej mapy  
 wymaga zezwolenia  
 Starosty Powiatu Kutnowskiego

obręb: GROCHÓW (dz. nr 39)  
 gmina: NOWE OSTROWY  
 pow. kutnowski  
 woj. łódzkie

**PODGIK KUTNO**  
 DZ. 4093/2007  
 za zgodność z oryginałem  
 Nr. 12  
 Data 22.08.2007  
 Podpis: *Matylda Kucharska*

*Matylda Kucharska*  
 Inżynier

<b>MAPA NR 5</b>	
<b>Projekt przydomowej oczyszczalni ścieków cz. II</b>	
<b>- plan sytuacyjny skala 1:1000</b>	
Imię i nazwisko, Adres	Skolasiński Adam, Grochów dz. nr 39
Liczba użytkowników	4
Warunki gruntowo-wodne	grunty gliniaste, wody gruntowej nie stwierdzono
Model oczyszczalni	BOŚ typ I
Przepustowość	0,9 m <sup>3</sup> /d
Rodzaj drenazu	poletko rozsączające w nasypie
Wymiary drenazu	21 m <sup>2</sup> (3 x 7)
Informacje dodatkowe	
<b>Legenda</b>	
—	Projektowana oczyszczalnia ścieków
.....	Nasyp oczyszczalni
1	Studzienka kanalizacyjna
2	Biologiczna oczyszczalnia ścieków
3	Przepompownia
4	Studzienka rozdzielcza



**MAPA DO CELÓW OPINODAWCZYCH**  
**sytuacyjno – wysokościowa**  
**Skala 1: 1000**

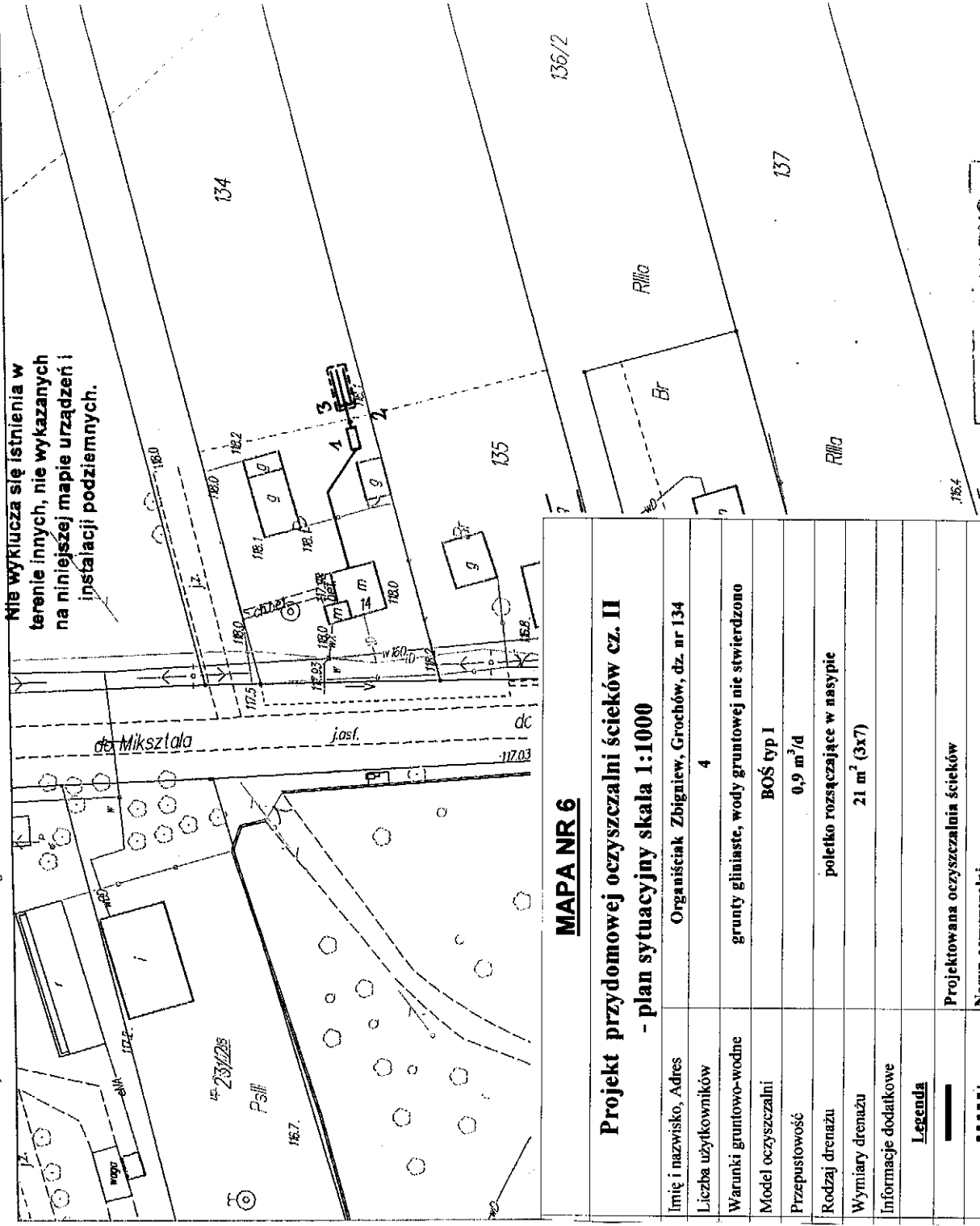
obręb: GROCHÓW (dz. nr 136/1)  
 gmina: NOWE OSTROWY  
 pow: kutnowski  
 woj: łódzkie

Zgodnie z art. 18 ustawy z dnia 17.05.1989 r.  
 - Prawo geodezyjne i kartograficzne  
 (Dz.U.100/2000, poz. 1086, ze zm.)  
 rozpowszechnianie, rozprawadzenie oraz  
 reprodukowanie niniejszej mapy

wymaga zezwolenia

Starosty Powiatu Kutnowskiego

Starostwo Powiatowe w Kutnie  
 Ośrodek Dokumentacji  
 Geodezyjnej i Kartograficznej  
 ul. Królowej Jadwigi 7  
 99-304 Kutno, tel. 355-47-16



<b>MAPA NR 6</b>	
<b>Projekt przydomowej oczyszczalni ścieków cz. II</b>	
<b>- plan sytuacyjny skala 1:1000</b>	
Imię i nazwisko, Adres	Organistaak Zbigniew, Grochów, dz. nr 134
Liczba użytkowników	4
Warunki gruntowo-wodne	grunty gliniaste, wody gruntowej nie stwierdzono
Model oczyszczalni	BOŚ typ I
Przepustowość	0,9 m <sup>3</sup> /d
Rodzaj drenażu	poletko rozsączające w nasypie
Wymiary drenażu	21 m <sup>2</sup> (3x7)
Informacje dodatkowe	
<b>Legenda</b>	
—	Projektowana oczyszczalnia ścieków
.....	Nasyp oczyszczalni
1	Biologiczna oczyszczalnia ścieków
2	Przepompownia
3	Studzienka rozdzielcza

**PODGIK KUTNO**  
 Dz. 4093/1-007  
 za zgodność z oryginałem  
 Nr.....  
 Data.....  
 Podpis.....  
 M. Kucharska  
 INSPEKTOR

**MAPA DO CELÓW OPINODAWCZYCH**  
**sytuacyjno – wysokościowa**  
**Skala 1: 1000**

UCHÓW (dz. nr 40)  
 WE OSTROWY  
 wski  
 e

Starostwo Powiatowe w Kutnie  
 Ośrodek Dokumentacji  
 Geodezyjnej i Kartograficznej  
 ul. Królowej Jadwigi 7  
 99-301 Kutno, tel. 355-47-16

05 1989 r.  
 iczne  
 zm.)  
 nie oraz  
 apy  
 ego

**PODGIK KUTNO**

Dz. 4053/2007  
 za zgodność z oryginałem

Nr  
 Data  
 Podpis

**Marek Męchola Kucharska**

**INSPEKTOR**

**RZ**

**szezalni ścieków cz. II**  
**skala 1:1000**

z Marcini, Grochów dz. nr 40

6

ite, wody gruntowej nie stwierdzono

**BOŚ typ I**

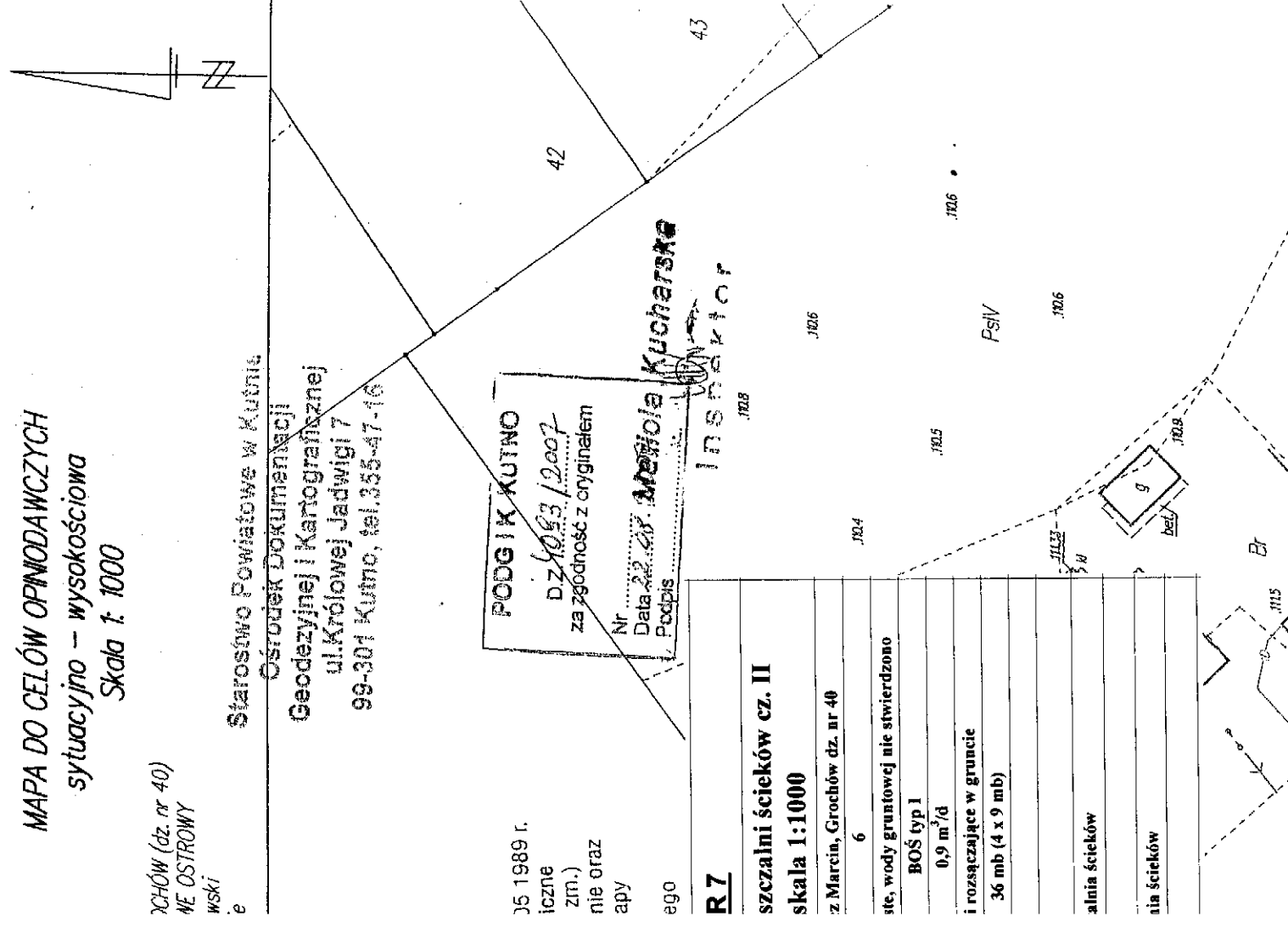
0,9 m<sup>3</sup>/d

i rozszajające w gruncie

36 mb (4 x 9 mb)

alinia ścieków

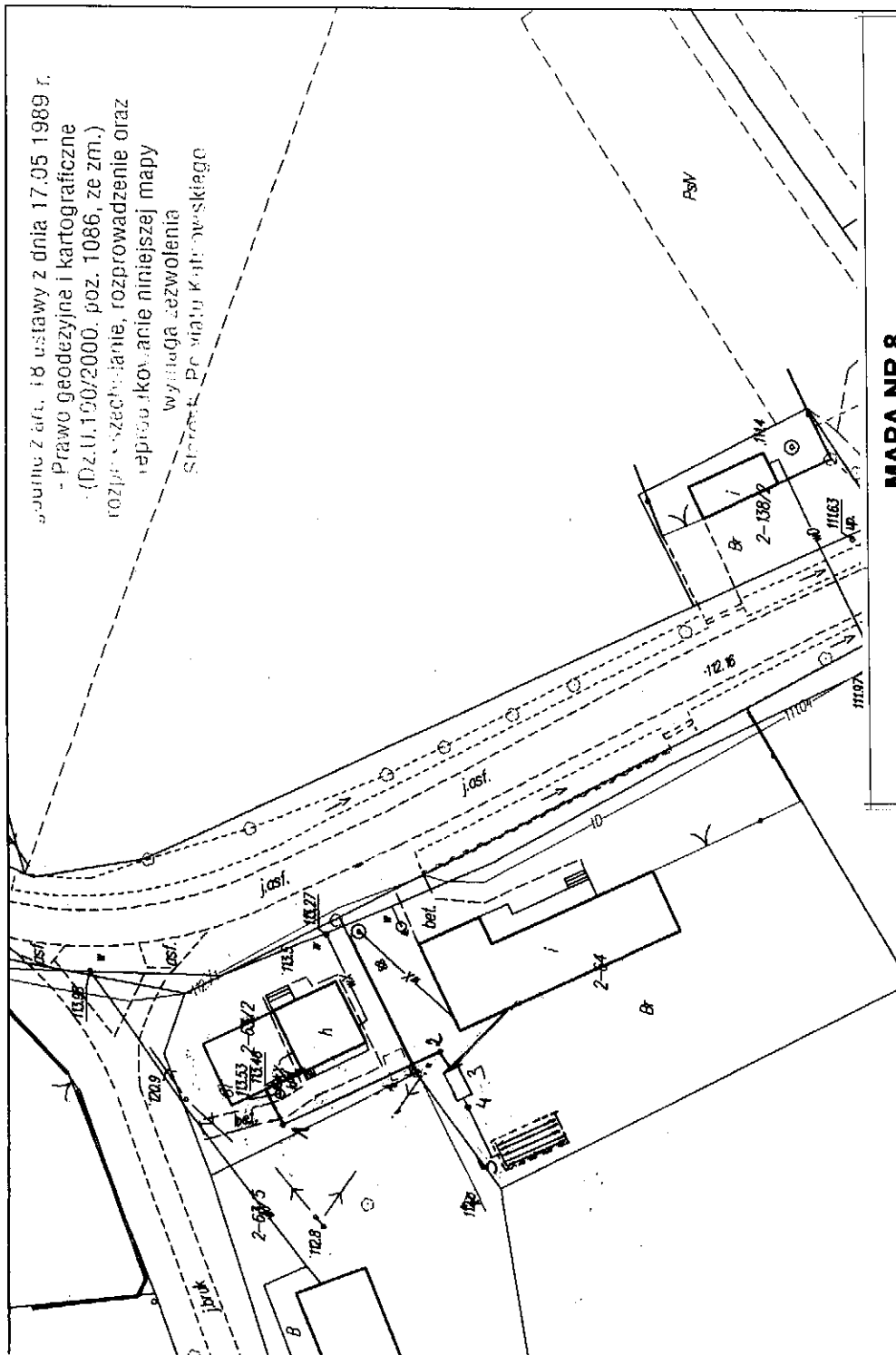
nia ścieków



**MAPA DO CELÓW OPNODAWCZYCH**  
**sytuacyjno – wysokościowa**  
**Skala 1:1000**

obręb: GROCHÓW (dz. nr 64, 148)  
 gmina: NOWE OSTROWY  
 pow. kutnowski  
 woj. łódzkie

Urząd Powiatowy w Kutnie  
 Biuro Geodezyjne i Kartograficzne  
 ul. Wolności 7  
 tel. 255-47-16



zgodnie z art. 18 ustawy z dnia 17.05 1989 r.  
 - Prawo geodezyjne i kartograficzne  
 (Dz.U. 190/2000, poz. 1086, ze zm.)  
 rozporządzeniem, rozprawdzenie oraz  
 reprodukcowanie niniejszej mapy  
 wymaga pozwolenia  
 Starosty Powiatu Kutnowskiego

**MAPA NR 8**

**Projekt przydomowej oczyszczalni ścieków cz. II**  
**- plan sytuacyjny skala 1:1000**

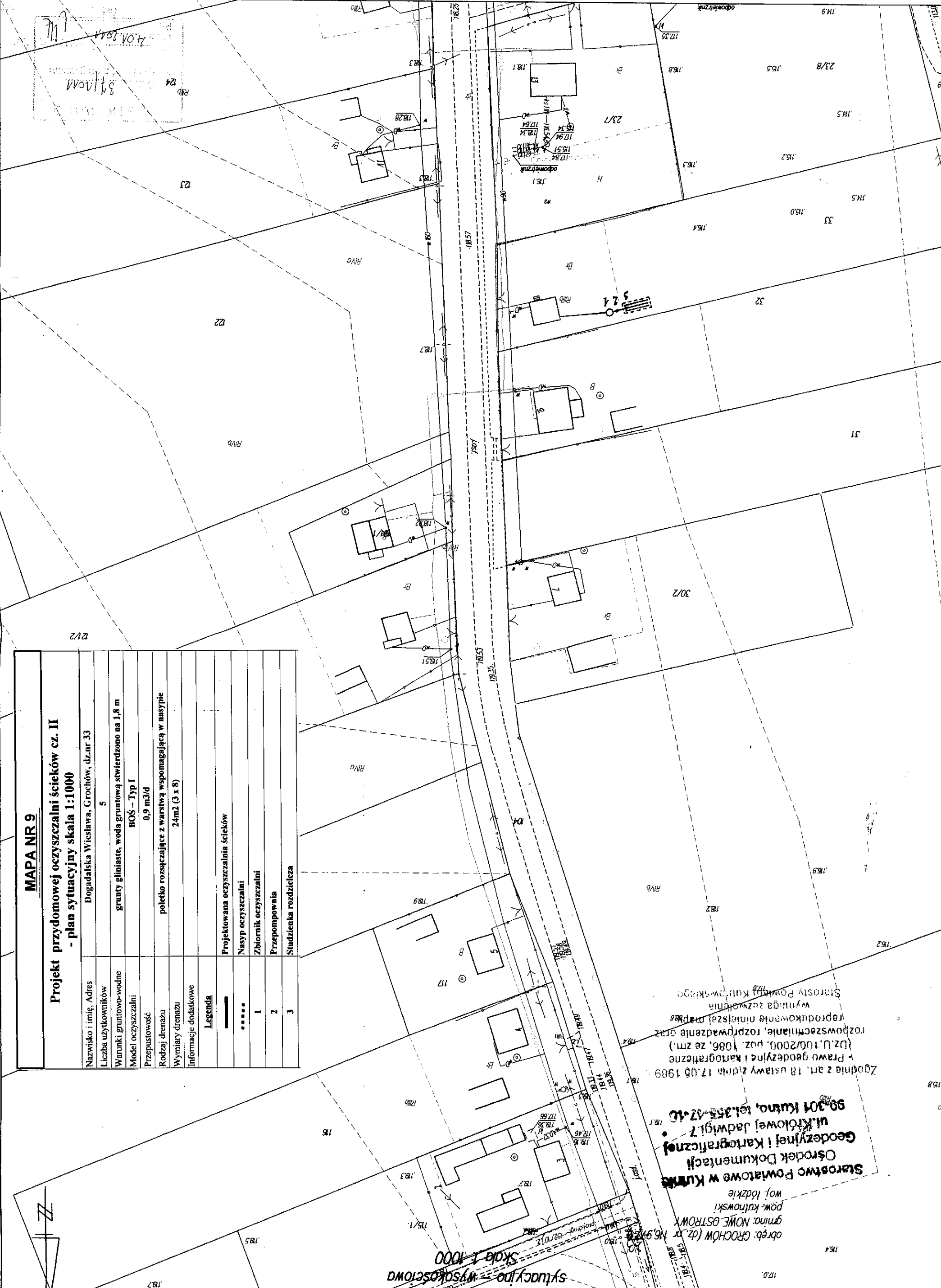
Imię i nazwisko, Adres	Michalska Bożena, OSP Grochów, dz nr 63/2; 64
Liczba użytkowników	
Warunki gruntowo-wodne	grunty piaszcz. - gliniaste, wodę gruntową stwierdzono na 1,5 m
Model oczyszczalni	BOŚ typ IV
Przepustowość	4,35 m <sup>3</sup> /d
Rodzaj drenażu	poletka rozsączające w nasypie
Wymiary drenażu	50 m <sup>2</sup> (5 x 10)
Informacje dodatkowe	
<b>Legenda</b>	
—	Projektowana oczyszczalnia ścieków
.....	Nasyp oczyszczalni
1,2	Studzienka kanalizacyjna
3	Biologiczna oczyszczalnia ścieków
4	Przepompownia
5	Studzienka rozdzielcza

**PODGIK KUTNO**  
 DZ. 22.9.12.010  
 za zgodność z oryginałem  
 Nr .....  
 Data 11.03.2010  
 Podpis .....

inż. Mariola Kucharska

sytuacja - wysokośćowa  
Skala 1:1000

<b>MAPA NR 9</b>	
<b>Projekt przydomowej oczyszczalni ścieków cz. II</b> - plan sytuacyjny skala 1:1000	
Nazwisko i imię, Adres	Dogadalska Wiesława, Grochów, dz.nr 33
Liczba użytkowników	5
Warunki gruntowo-wodne	grunty gliniaste, woda gruntową stwierdzono na 1,8 m
Model oczyszczalni	BOŚ - Typ I
Przepustowość	0,9 m <sup>3</sup> /d
Rodzaj drenazu	poletko rozsączające z warstwą wspomagającą w nasypie
Wymiary drenazu	24m <sup>2</sup> (3 x 8)
Informacje dodatkowe	
<b>Legenda</b>	
—	Projektowana oczyszczalnia ścieków
.....	Nasyp oczyszczalni
1	Zbiornik oczyszczalni
2	Przepompownia
3	Studzienka rozdzielcza



Stroistwo Powiatowe w Kutnie  
Ośrodek Dokumentacji i Kartograficznej  
Geodezjnej i Kartograficznej  
ul. Kłobowej Jadwigi 7  
99-301 Kutno, tel. 355-47-10

Zgodnie z art. 18 ustawy z dnia 17.05.1989  
r. Prawo geodezyjne i kartograficzne  
(Dz.U. 100/2000, poz. 1086, ze zm.)  
rozpowszechnianie, rozpraszanie oraz  
reprodukowanie niniejszej mapy bez  
wymaga zezwolenia  
Stroistwo Powiatowe w Kutnie

31/12/2011  
14.01.2011

MAPA DO CELÓW OPINIAWCZYCH

skala 1:1000

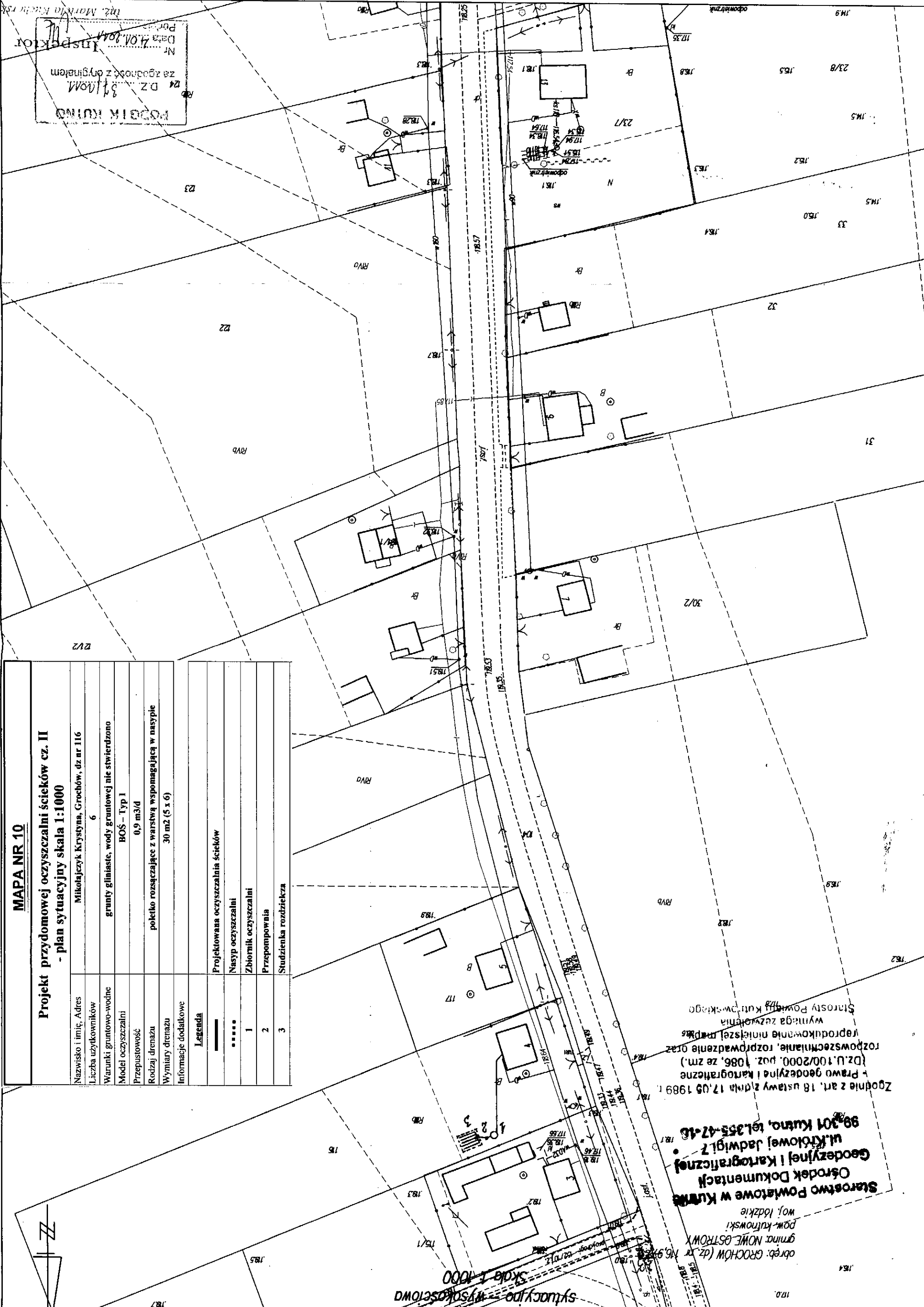
sytuacja - wysokościowa

obręb: GROCHÓW (dz. nr 16, 9, 10, 11, 12, 13, 14, 15, 16, 17, 18, 19, 20, 21, 22, 23, 24, 25, 26, 27, 28, 29, 30, 31, 32, 33, 34, 35, 36, 37, 38, 39, 40, 41, 42, 43, 44, 45, 46, 47, 48, 49, 50, 51, 52, 53, 54, 55, 56, 57, 58, 59, 60, 61, 62, 63, 64, 65, 66, 67, 68, 69, 70, 71, 72, 73, 74, 75, 76, 77, 78, 79, 80, 81, 82, 83, 84, 85, 86, 87, 88, 89, 90, 91, 92, 93, 94, 95, 96, 97, 98, 99, 100)

Starostwo Powiatowe w Kutnie  
woj. łódzkie  
pow. kutnowski  
gmina: NOWE OSTROWY

Geodezyjny i Kartograficzny  
Centrum Dokumentacji  
ul. Kłopotowej Jadwigi 7  
99-301 Kutno, tel. 355-47-16

Zgodnie z art. 18 ustawy z dnia 17.05.1989 r.  
Prawo geodezyjne i kartograficzne  
(Dz. U. 100/2000, poz. 1086, ze zm.)  
reprodukowanie niniejszej mapy  
wymaga zezwolenia  
Starosty Powiatu Kutnowskiego



<b>MAPA NR 10</b>	
<b>Projekt przydomowej oczyszczalni ścieków cz. II</b>	
<b>- plan sytuacyjny skala 1:1000</b>	
Nazwisko i imię, Adres	Mikołajczyk Krystyna, Grochów, dz nr 116
Liczba użytkowników	6
Warunki gruntowo-wodne	grunty gliniaste, wody gruntowej nie stwierdzono
Model oczyszczalni	BOS - Typ 1
Przepustowość	0,9 m <sup>3</sup> /d
Rodzaj drenażu	poletko rozsączające z warstwą wspomagającą w nasypie
Wymiary drenażu	30 m <sup>2</sup> (5 x 6)
Informacje dodatkowe	
<b>Legenda</b>	
—	Projektowana oczyszczalnia ścieków
•••••	Nasyp oczyszczalni
1	Zbiornik oczyszczalni
2	Przepompownia
3	Studzienka rozdzielnicza

Podpis Kujno  
Dz. nr 16, 9, 10, 11, 12, 13, 14, 15, 16, 17, 18, 19, 20, 21, 22, 23, 24, 25, 26, 27, 28, 29, 30, 31, 32, 33, 34, 35, 36, 37, 38, 39, 40, 41, 42, 43, 44, 45, 46, 47, 48, 49, 50, 51, 52, 53, 54, 55, 56, 57, 58, 59, 60, 61, 62, 63, 64, 65, 66, 67, 68, 69, 70, 71, 72, 73, 74, 75, 76, 77, 78, 79, 80, 81, 82, 83, 84, 85, 86, 87, 88, 89, 90, 91, 92, 93, 94, 95, 96, 97, 98, 99, 100

Inspektor  
Data: 17.01.2014  
Nr: 401/2014  
za zgodność z oryginałem



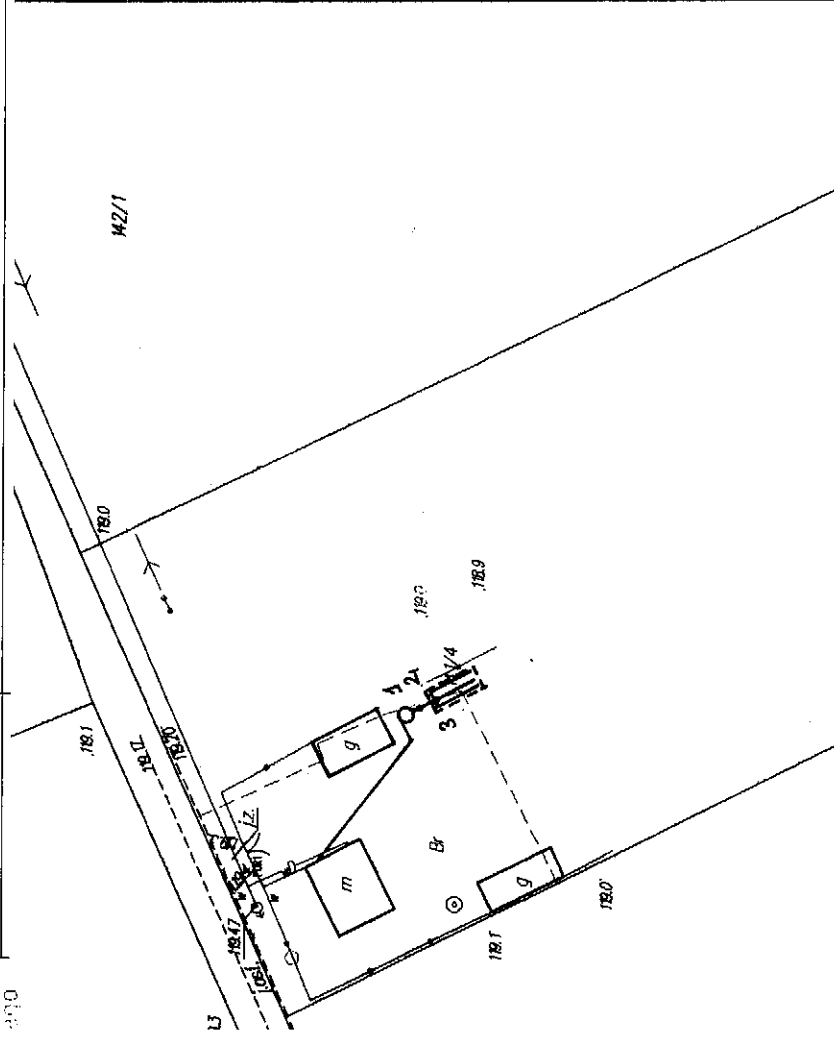
**sytuacyjno – wysokościowa**

**Skala 1:1000**

141/4  
ROWY

Biuro Inżynierskie "Projekt" w Warszawie  
 ul. Chałubińskiego 10  
 00-620 Warszawa, tel. 22-63-47-14

Legenda	
—	Projektowana oczyszczalnia ścieków
.....	Nasyt oczyszczalni
1	Zbiornik oczyszczalni
2	Przepompownia
3	Studzienka rozdzielcza



**MAPA NR 11**

**owej oczyszczalni ścieków cz. II  
 tuacyjno skala 1:1000**

Paryż Emilia, Grochów, dz nr 141/4