

Zgodnie z art. 14 ustawy z dnia 17.05.1989 r.

o prawie geodezyjnym i kartograficznym
(Dz.U.100/2000, poz. 1086, ze zm.)

rozpowszechnianie, rozprowadzenie oraz
reprodukcowanie niniejszej mapy
wymaga zezwolenia

Starosty Powiatu **BOLESŁAWA** (dz. nr 170)

gmina NOWE OSTROWY

pow. kutnowski

woj. łódzkie

MAPA DO CELÓW OPNODAWCZYCH

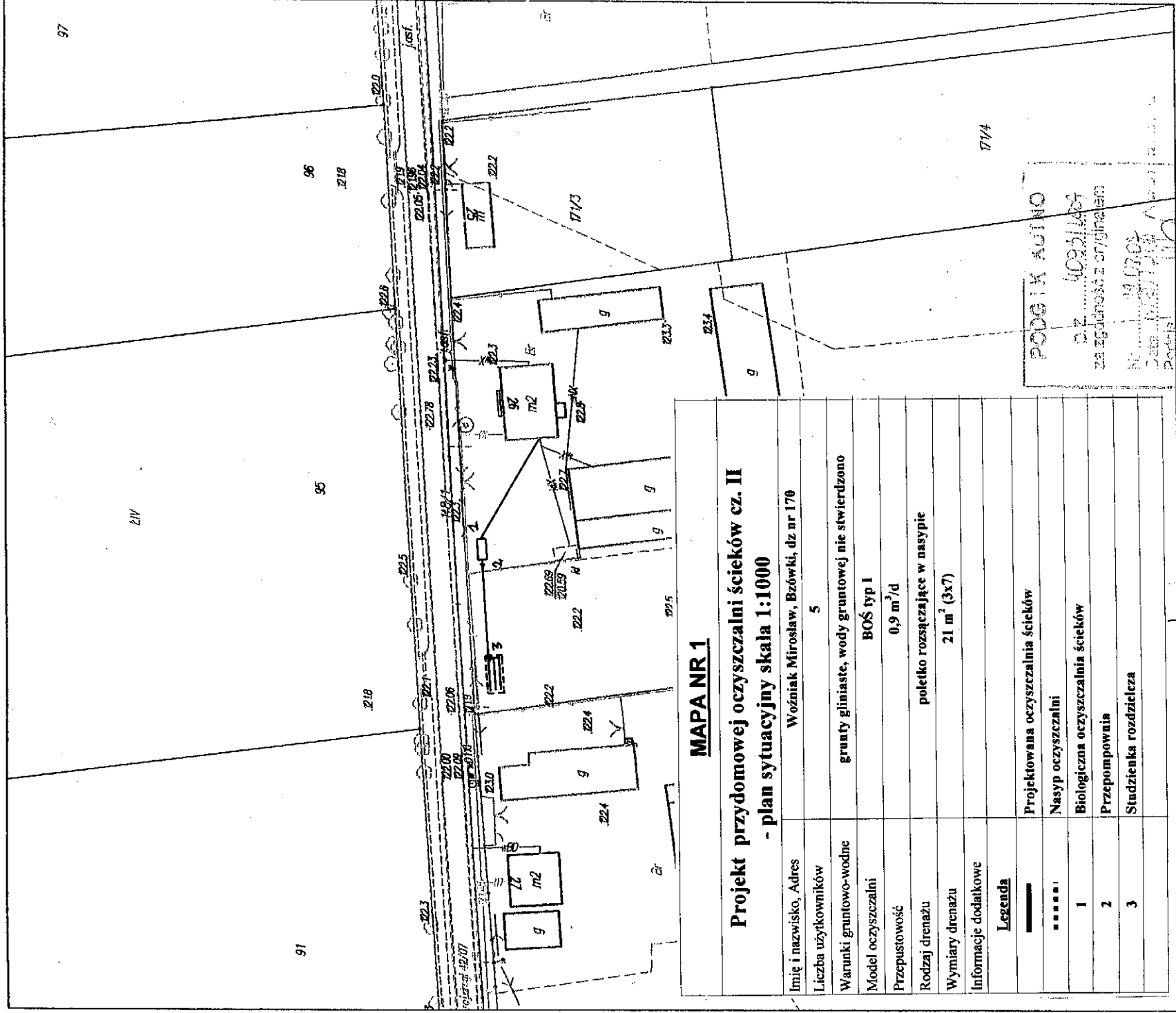
sytuacyjno - wysokościowego Jarostwo Powiatowe w Kutnie

Biuro Geodezyjno-Kartograficzne

Geodezyjnej i Kartograficznej

ul. Królowej Jadwigi 17

99-301 Kutno, tel. 55-47-13



MAPA NR 1

Projekt przydomowej oczyszczalni ścieków cz. II - plan sytuacyjny skala 1:1000

Imię i nazwisko, Adres	Woźniak Mirosław, Bzówki, dz nr 170
Liczba użytkowników	5
Warunki gruntowo-wodne	grunty gliniaste, wody gruntowej nie stwierdzono
Model oczyszczalni	BOŚ typ I
Przepustowość	0,9 m ³ /d
Rodzaj drenażu	poletko rozsączające w nasypie
Wymiary drenażu	21 m ² (3x7)
Informacje dodatkowe	
Legenda	
————	Projektowana oczyszczalnia ścieków
.....	Nasyp oczyszczalni
1	Biologiczna oczyszczalnia ścieków
2	Przepompownia
3	Studzienka rozdzielcza

PODPIK AUTNO

DZ 4093/2004

za zgodności z oryginałem

Nr 170/04

Data 10.05.2004

Podpis

inżynier

MAPA DO CELÓW OPINODAWCZYCH
 sytuacyjno – wysokościowa
 Skala 1: 1000

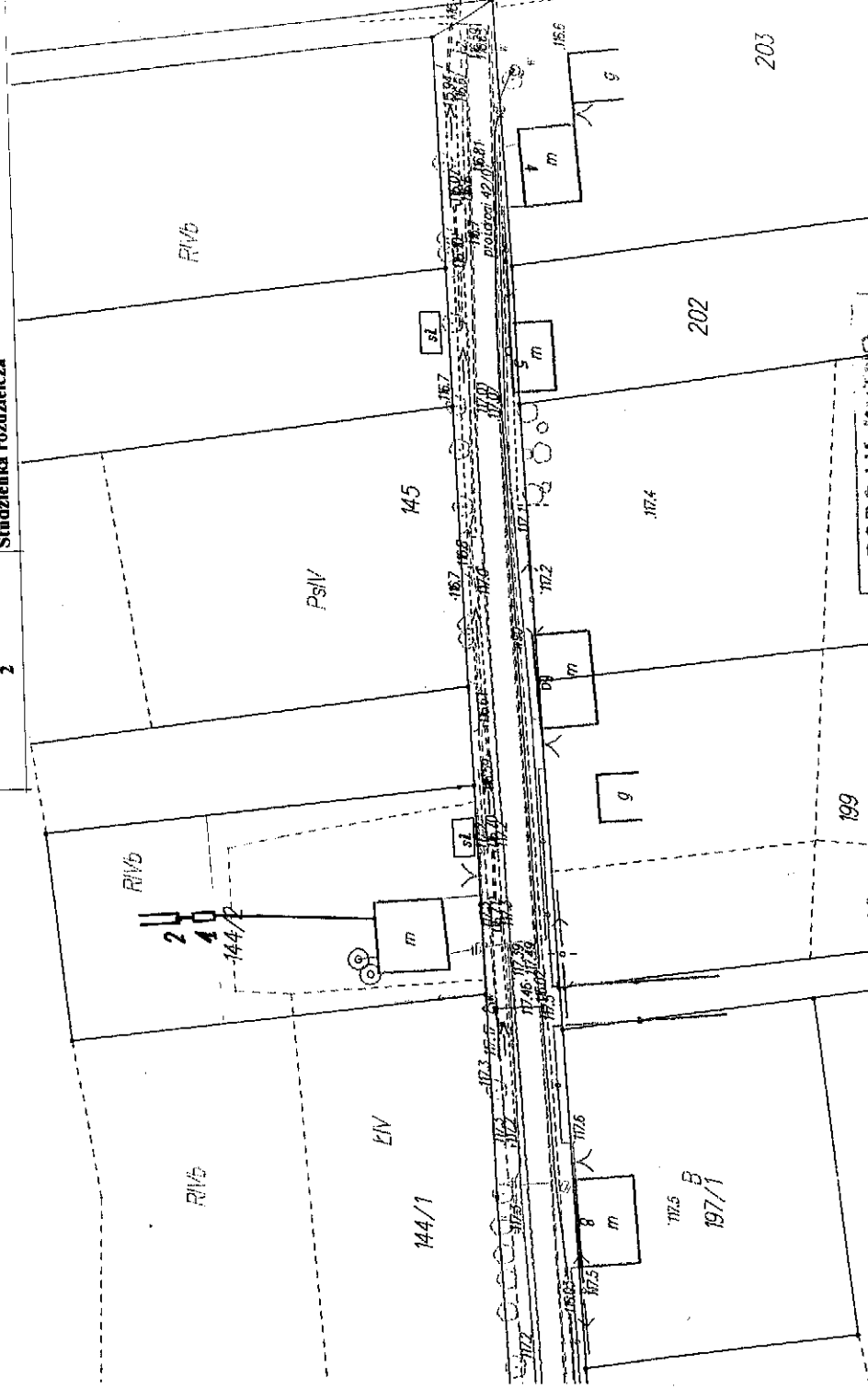
obręb: BZÓWKI (dz. nr 144/2)
 gmina: NOWE OSTROWY
 pow. kutnowski
 woj. łódzkie

Starostwo Powiatowe w Kutnie
 Ośrodek Dokumentacji
 Geodezyjnej i Kartograficznej
 ul. Krótowej Jedwigi 7
 99-301 Kutno, tel. 355-47-16

MAPA NR 2

**Projekt przydomowej oczyszczalni ścieków cz. II
 - plan sytuacyjny skala 1:1000**

Imię i nazwisko, Adres	Jurczyński Wiesław, Bzówki, dz nr 144/2
Liczba użytkowników	2
Warunki gruntowo-wodne	grunty piaszczyste, wody gruntowej nie stwierdzono
Model oczyszczalni	BOŚ typ I
Przepustowość	0,9 m ³ /d
Rodzaj drenażu	ciągi rozsączające w gruncie
Wymiary drenażu	12 mb (2 x 6)
Informacje dodatkowe	
Legenda	
—	Projektowana oczyszczalnia ścieków
1	Biologiczna oczyszczalnia ścieków
2	Studzienka rozdzielcza



PODGIK KUTNO
 D.Z. 14.09.19.002
 za zgodność z oryginałem
 Nr 08.2007
 Data
 Podpis
 KUCIŃSKA KUCIŃSKA

Zgodnie z art. 18 ustawy z dnia 17.05.1989 r.
 - Prawo geodezyjne i kartograficzne
 (Dz.U. 100/2000. poz. 1086, ze zm.)
 rozpowszechnianie, rozprawadzenie oraz
 reprodukcowanie niniejszej mapy
 wymaga zazwolenia
 Starosty Powiatu Kutnowskiego

Projektant

MAPA DO CELÓW OPINODAWCZYCH
 sytuacyjno – wysokościowa
 Skala 1: 1000

obręb: BZÓWKI (dz. nr 136)
 gmina: NOWE OSTROWY
 pow. kutnowski
 woj. łódzkie

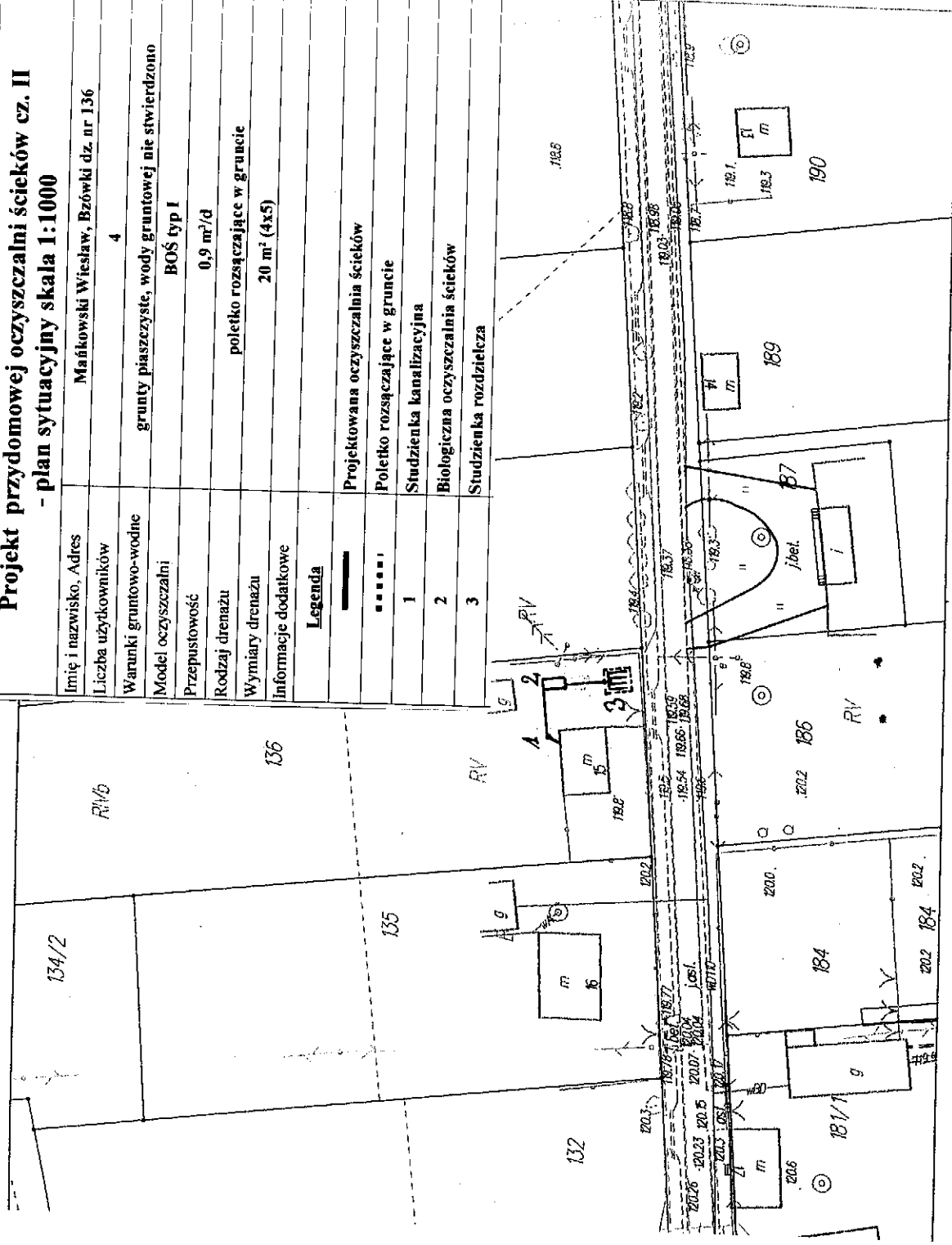
Starostwo Powiatowe w Kutnie
 Ośrodek Dokumentacji
 Geodezyjnej i Kartograficznej
 ul. Królowej Jadwigi 7
 99-301 Kutno, tel. 355-47-16

Zgodnie z art. 19 ustawy z dnia 17.05.1989 r.
 - Prawo geodezyjne i kartograficzne
 (Dz.U. 100/2000, poz. 1086, ze zm.)
 rozpowszechnianie, rozprawdzenie oraz
 reprodukcowanie niniejszej mapy
 wymaga zezwolenia
 Starosty Powiatu Kutnowskiego

MAPA NR 7

Projekt przydomowej oczyszczalni ścieków cz. II
 - plan sytuacyjny skala 1:1000

Imię i nazwisko, Adres	Mańkowski Wiesław, Bzówki dz. nr 136
Liczba użytkowników	4
Warunki gruntowo-wodne	grunty piaszczyste, wody gruntowej nie stwierdzono
Model oczyszczalni	BOŚ typ I
Przepustowość	0,9 m ³ /d
Rodzaj drenażu	poletko rozsączające w gruncie
Wymiary drenażu	20 m ² (4x5)
Informacje dodatkowe	
Legenda	
—	Projektowana oczyszczalnia ścieków
•••••	Poletko rozsączające w gruncie
1	Studzienka kanalizacyjna
2	Biologiczna oczyszczalnia ścieków
3	Studzienka rozdzielcza



PODPIK KUTNO
 DZ. 4.09.03/1.007
 ze zgodnością z oryginałem
 Nr
 Data
 Podpis

Nr
 Data
 Podpis

INSPEKTOR

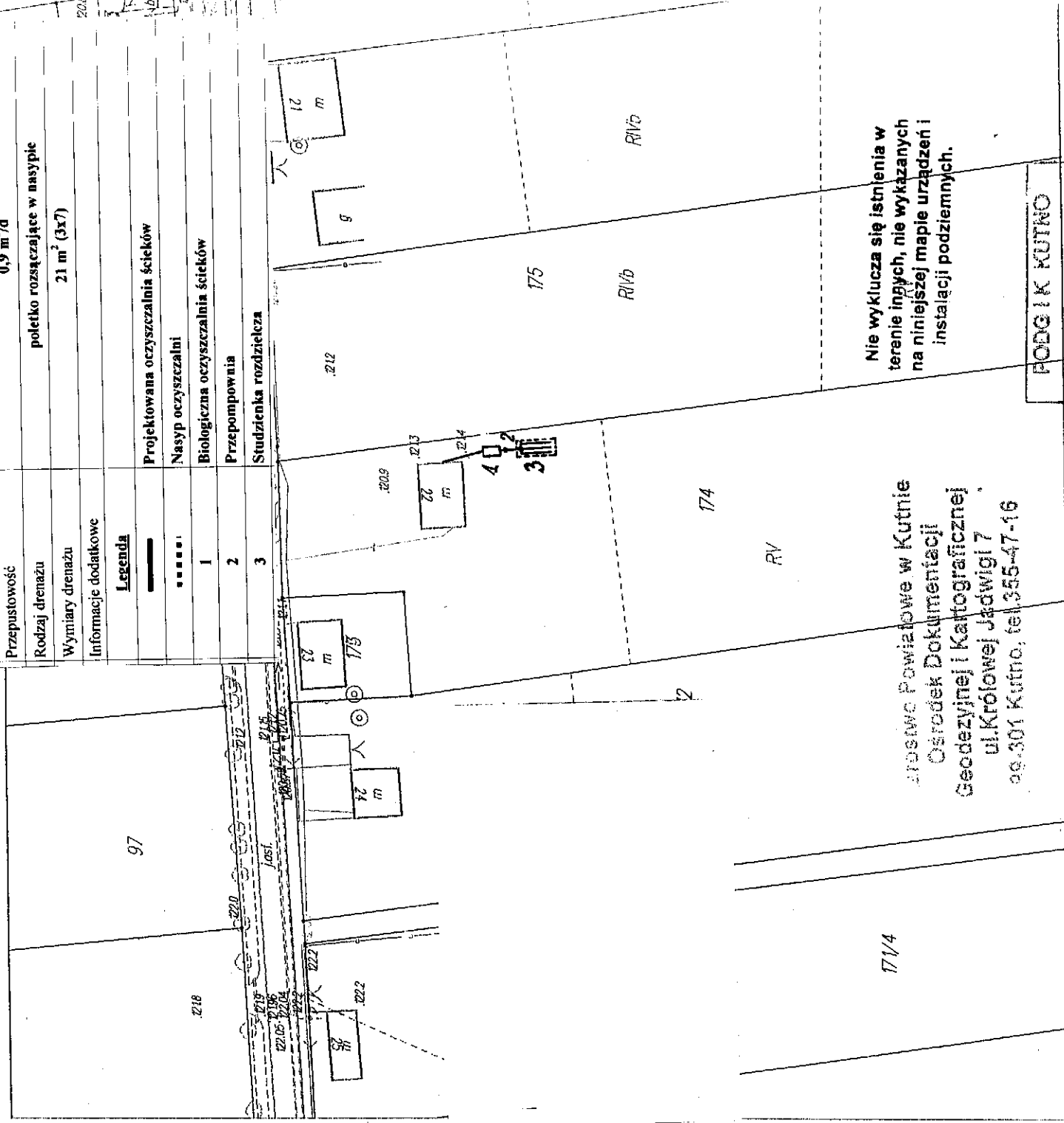
MAPA DO CELÓW OPINODAWCZYCH
 sytuacyjno – wysokościowa
 Skala 1: 1000

obręb: BZÓWKI (dz. nr 174)
 gmina: NOWE OSTROWY
 pow. kutnowski
 woj. łódzkie

MAPA NR 8

Projekt przydomowej oczyszczalni ścieków cz. II
- plan sytuacyjny skala 1:1000

Imię i nazwisko, Adres	Komorowski Henryk, Bzówki, dz. nr 174
Liczba użytkowników	5
Warunki gruntowo-wodne	grunty gliniaste, wody gruntowej nie stwierdzono
Model oczyszczalni	BOŚ typ I
Przepustowość	0,9 m ³ /d
Rodzaj drenażu	poletko rozsączające w nasypie
Wymiary drenażu	21 m ² (3x7)
Informacje dodatkowe	
Legenda	
—	Projektowana oczyszczalnia ścieków
.....	Nasyp oczyszczalni
1	Biologiczna oczyszczalnia ścieków
2	Przepompownia
3	Studzienka rozdzielcza



Biuro Powiatowe w Kutnie
 Ośrodek Dokumentacji
 Geodezyjnej i Kartograficznej
 ul. Królowej Jadwigi 7
 26-301 Kutno, tel. 355-47-16

Nie wyklucza się istnienia w terenie innych, nie wykazanych na niniejszej mapie urządzeń i instalacji podziemnych.

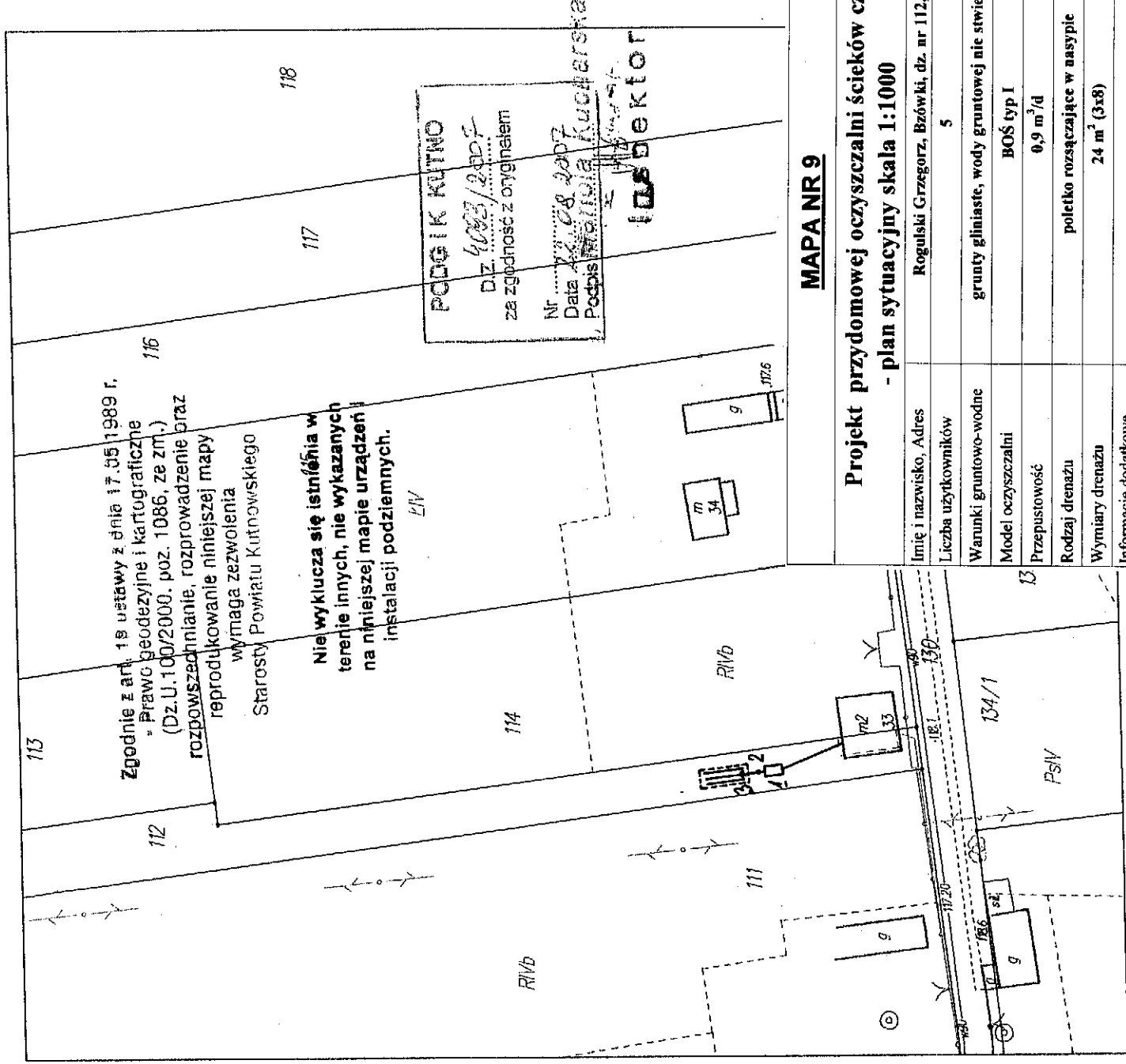
PODZIAK KUTNO
 DZ. 4023/12007
 za zgodność z oryginałem
 Nr
 Data 22.08.2007
 Podpis

Zgodnie z art. 18 ustawy z dnia 17.05.1989 r.
 - Prawo geodezyjne i kartograficzne
 (Dz.U.100/2000, poz. 1086, ze zm.)
 rozpowszechnianie, rozprzestrzenianie oraz
 reprodukcowanie niniejszej mapy
 wymaga zezwolenia
 Starosty Powiatu Kutnowskiego

MAPA DO CELÓW OPINIODAWCZYCH
sytuacyjno – wysokościowa
Skala 1:1000

obręb: BZÓWKI (dz. nr 114)
 gmina: NOWE OSTROWY
 pow. kutnowski
 woj. łódzkie

Starostwo Powiatowe w Kutnie
 Ośrodek Dokumentacji
 Geodezyjnej i Kartograficznej
 ul. Królównej Jadwigi 7
 99-301 Kutno, tel. 355-47-16



MAPA NR 9

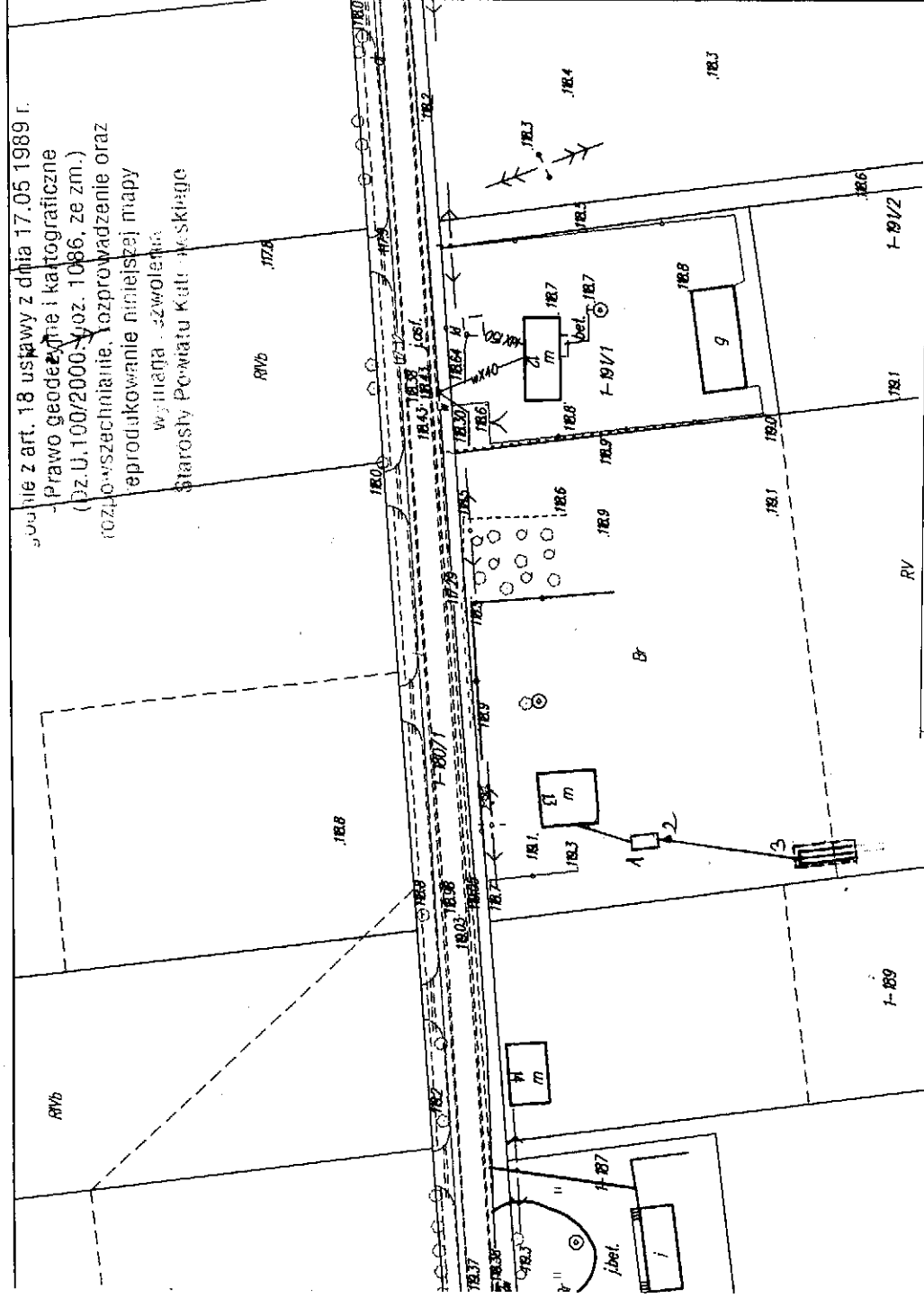
Projekt przydomowej oczyszczalni ścieków cz. II
- plan sytuacyjny skala 1:1000

Imię i nazwisko, Adres	Rogulski Grzegorz, Bzówki, dz. nr 112, 114
Liczba użytkowników	5
Waarunki gruntowo-wodne	grunty gliniaste, wody gruntowej nie stwierdzono
Model oczyszczalni	BOŚ typ I
Przepustowość	0,9 m ³ /d
Rodzaj drenażu	poletko rozsączające w nasypie
Wymiary drenażu	24 m ² (3x8)
Informacje dodatkowe	
Legenda	
—————	Projektowana oczyszczalnia ścieków
.....	Nasyp oczyszczalni
1	Biologiczna oczyszczalnia ścieków
2	Przepompownia
3	Studzienka rozdzielcza

MAPA DO CELÓW OPNODAWCZYCH sytuacyjno – wysokościowa Skala 1: 1000

obręb: BZÓWKI (dz. nr 190)
gmina: NOWE OSTROWY
pow. kutnowski
woj. łódzkie

Urząd Powiatowy w Kutnie
Ośrodek Dokumentacji
Sytuacyjnej i Kartograficznej
ul. Piłsudskiego 17
09-400 Kutno, tel. 335-47-16



MAPA NR 10

Projekt przydomowej oczyszczalni ścieków cz. II - plan sytuacyjny skala 1:1000

Limit i nazwisko, Adres	Matusiak Grażyna, Bzówka, dz nr 190
Liczba użytkowników	5
Warunki gruntowo-wodne	grunty gliniaste, wody gruntowej nie stwierdzono
Model oczyszczalni	BOŚ typ I
Przepustowość	0,9 m ³ /d
Rodzaj drenażu	poletko rozsączające w nasypie
Wymiary drenażu	27 m ² (3x9)
Informacje dodatkowe	
Legenda	
—	Projektowana oczyszczalnia ścieków
.....	Nasyp oczyszczalni
1	Biologiczna oczyszczalnia ścieków
2	Przepompownia
3	Studzienka rozdzielcza

PODGL. KUHNO

D.Z. 22.04.2010
za zgodność z oryginałem

Nr
Data 11.05.2010
Podpis

inż. Mariola Kucharska

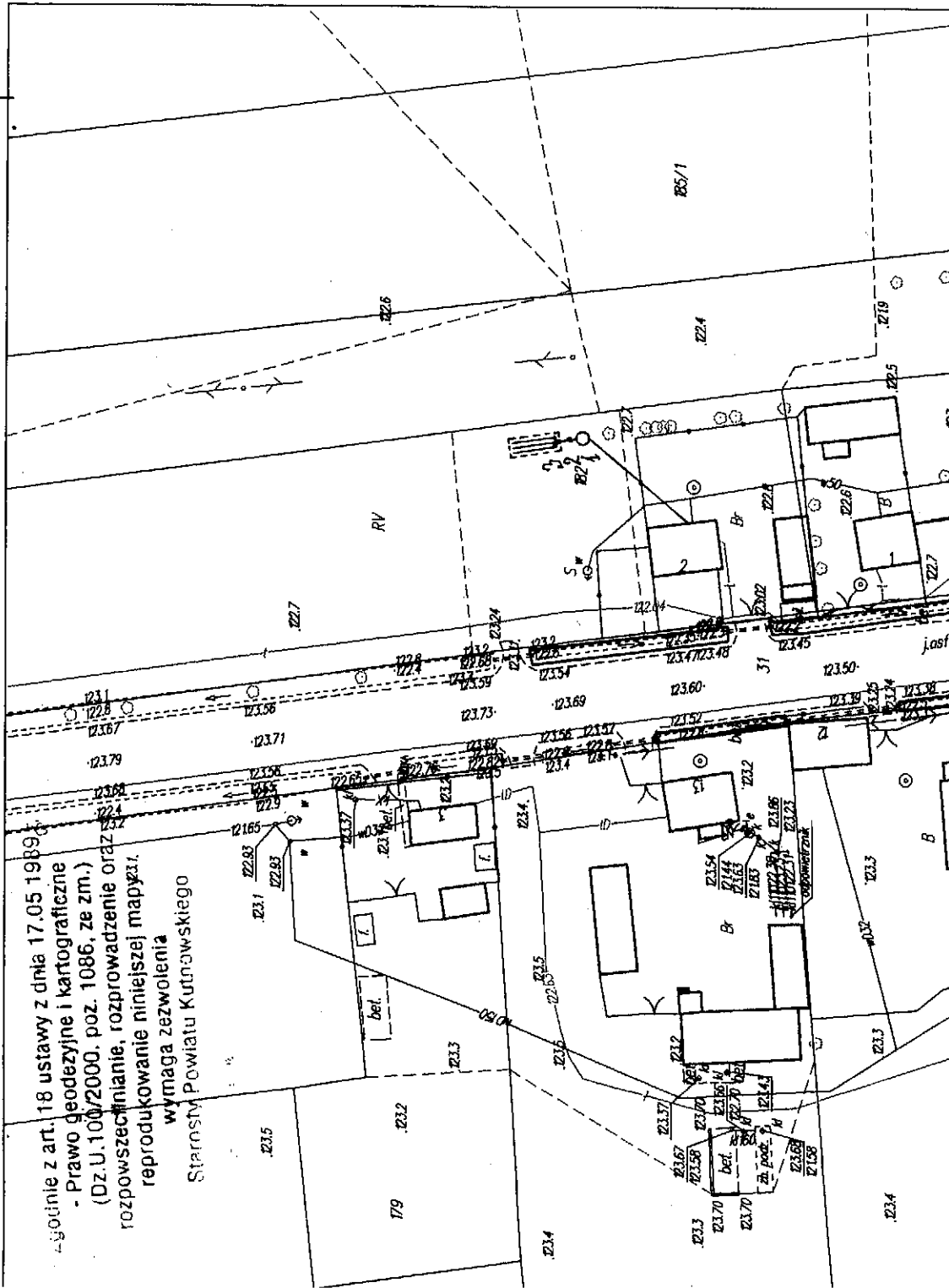
MAPA DO CELÓW OPINODAWCZYCH

sytuacyjno – wysokościowa
 Skala 1:1000

Starostwo Powiatowe w Kutnie
 Ośrodek Dokumentacji
 Geodezyjnej i Kartograficznej
 ul. Królowej Jadwigi 7
 99-301 Kutno, tel. 355-47-16

obręb: BZÓWKI (dz. nr 182)
 gmina: NOWE OSTROWY
 pow. kutnowski
 woj. łódzkie

zgodnie z art. 18 ustawy z dnia 17.05.1989
 - Prawo geodezyjne i kartograficzne
 (Dz.U. 100/2000, poz. 1086, ze zm.)
 rozpowszechnianie, rozprawdzenie oraz
 reprodukcowanie niniejszej mapy
 wymaga zezwolenia
 Starosty Powiatu Kutnowskiego



MAPA NR 11

Projekt przydomowej oczyszczalni ścieków cz. II - plan sytuacyjny skala 1:1000

Nazwisko i imię, Adres	Górczy Wojciech, Bzówki, dz nr 182
Liczba użytkowników	5
Warunki gruntowo-wodne	grunty gliniaste, woda gruntowa stwierdzono na 2,0 m
Model oczyszczalni	BOS – Typ I
Przepustowość	0,9 m ³ /d
Rodzaj drenazu	poletko rozsączające z warstwą wspomagającą w nasypie
Wymiary drenazu	30 mb (3 x 10)
Informacje dodatkowe	
Legenda	
—	Projektowana oczyszczalnia ścieków
.....	Nasyp oczyszczalni
1	Zbiornik oczyszczalni
2	Przepompownia
3	Studzienka rozdzielcza

PODZIAŁ KUTNO
 D.Z. 29 / 20.M
 za zgodność z brzytnym
 Nr 401.1011
 Data 11.11.2009
 Inspektor

mgr. Mariola Kucharska

MAPA DO CELÓW OPNIODAWCZYCH

sytuacyjno – wysokościowa Starostwo Powiatowe w Kutnie
Ośrodek Dokumentacji
Geodezyjnej i Kartograficznej

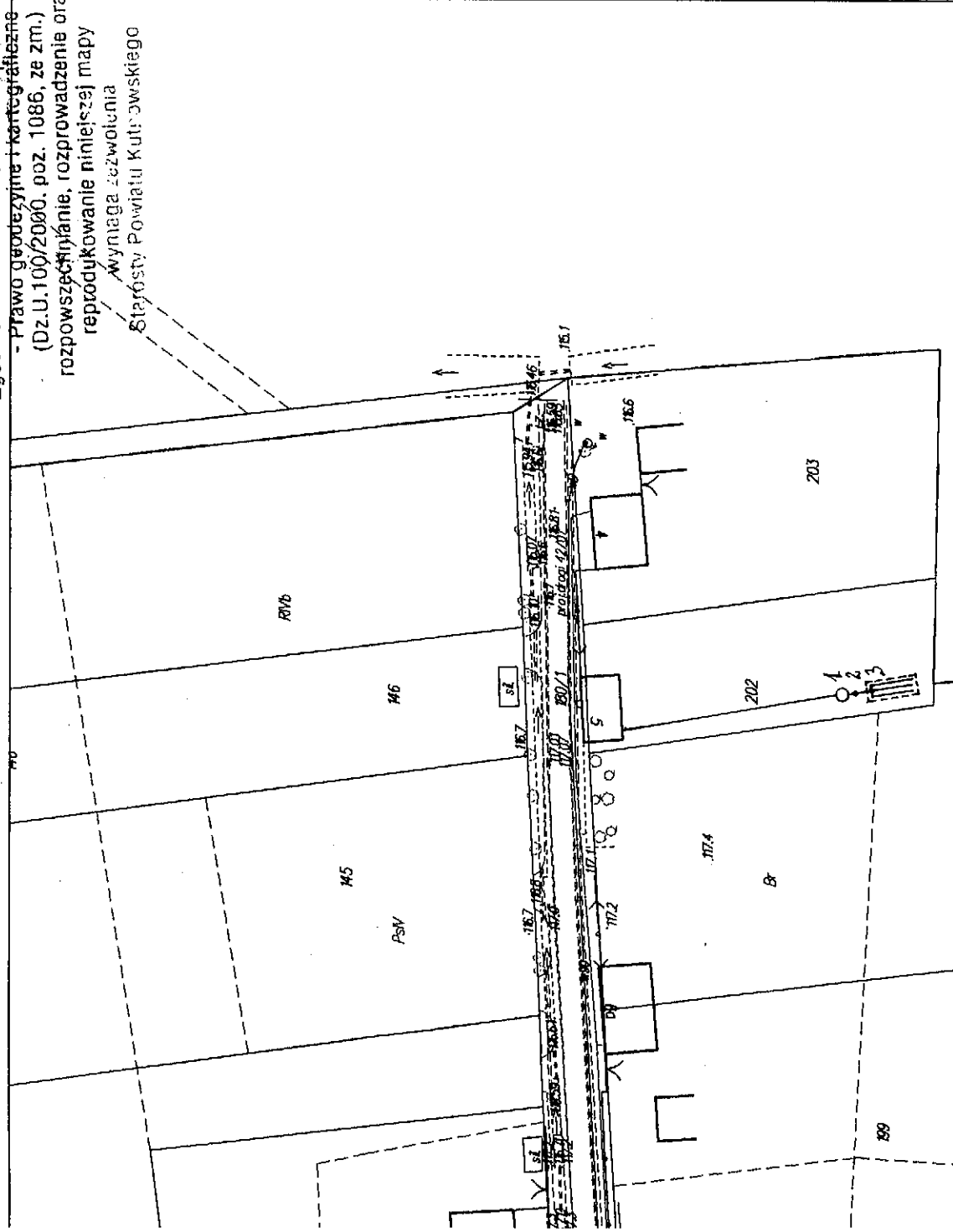
Skala 1:1000

obręb: BZÓWKI (dz. nr 202)
gmina: NOWE OSTROWY
pow. kutnowski
woj. łódzkie

99-301 Kutno, tel. 355-47-16

Zgodnie z art. 18 ustawy z dnia 17.05.1989 r.

- Prawo geodezyjne i kartograficzne
(Dz.U. 100/2000, poz. 1086, ze zm.)
rozpowszechnianie, rozprowadzenie oraz
reproduktowanie niniejszej mapy
wymaga zezwolenia
Starosty Powiatu Kutnowskiego



MAPA NR 12

Projekt przydomowej oczyszczalni ścieków cz. II - plan sytuacyjny skala 1:1000

Nazwisko i imię, Adres	Bieniecka Miłena, Bzówki, dz nr 202
Liczba użytkowników	5
Warunki gruntowo-wodne	grunty gliniaste, wody gruntowej nie stwierdzono
Model oczyszczalni	BOS – Typ I
Przepustowość	0,9 m ³ /d
Rodzaj drenazu	poletko rozszczapujące z warstwą wspomagającą w nasypie
Wymiary drenazu	24 mb (3 x 8)
Informacje dodatkowe	
Legenda	
—	Projektowana oczyszczalnia ścieków
.....	Nasyp oczyszczalni
1	Zbiornik oczyszczalni
2	Studzienka rozdzielcza

PODZIAK KUTNO

D.Z. 31.12.2014.
za zgodność z oryginałem

Nr 401.2014
Data
Podpis
Inspektor

MM

inż. Mariola Kucharska

MAPA DO CELÓW OPINODAWCZYCH

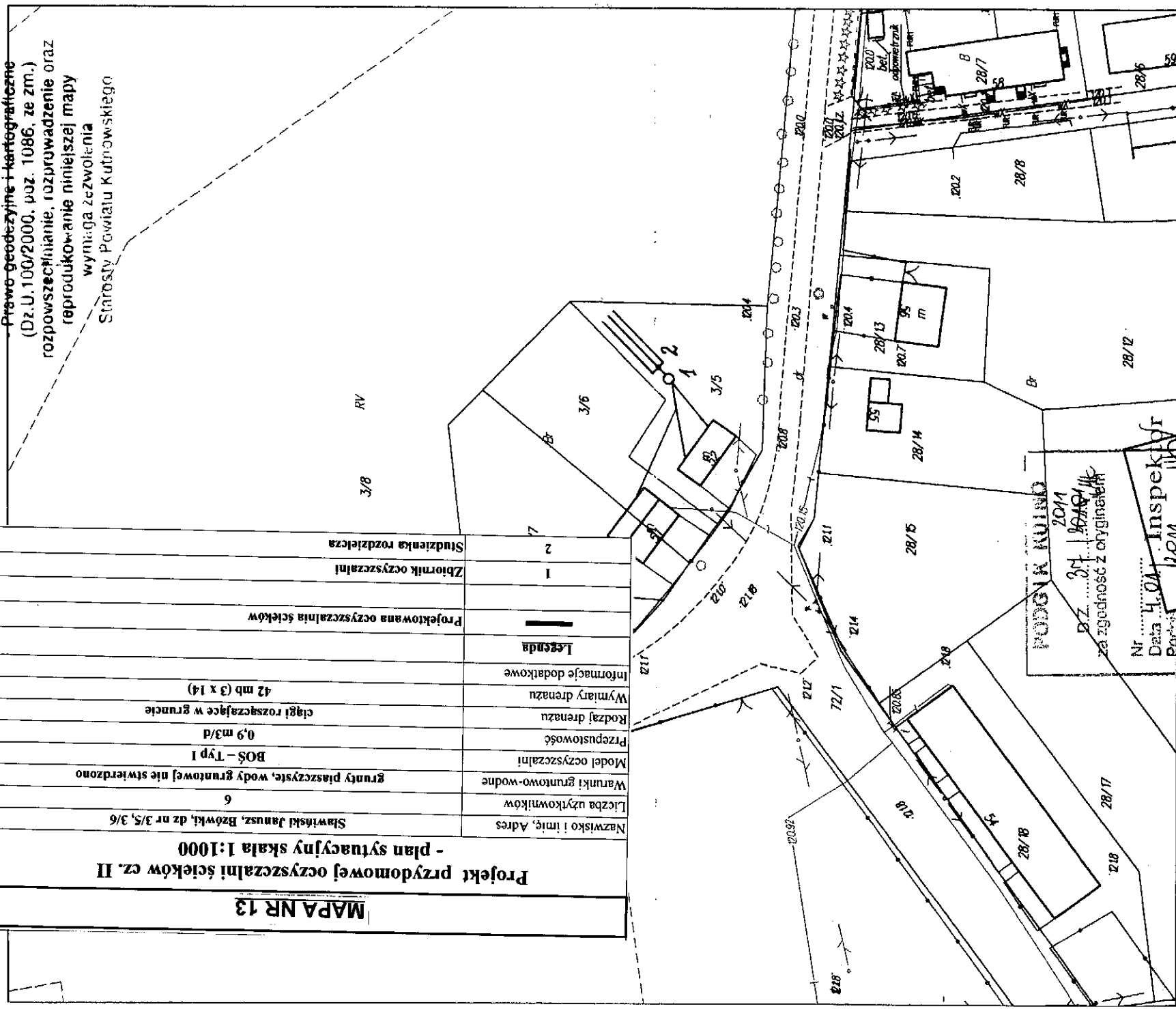
sytuacyjno – wysokościowa
Skala 1: 1000

obrab: BZÓWKI (dz. nr 3/5,3/6)
gmina: NOWE OSTROWY
pow. kutnowski
woj. łódzkie

Zgodnie z art. 18 ustawy z dnia 17.05 1989 r.

Prawo geodezyjne i kartograficzne
(Dz.U.100/2000, poz. 1086, ze zm.)
rozpowszechnianie, rozprowadzenie oraz
reprodukcowanie niniejszej mapy
wymaga zezwolenia
Starosty Powiatu Kutnowskiego

MAPA NR 13	
Projekt przydomowej oczyszczalni ścieków cz. II	
- plan sytuacyjny skala 1:1000	
Nazwisko i imię, Adres	Sławitski Janusz, Bzówki, dz nr 3/5, 3/6
Liczba użytkowników	6
Warunki gruntowo-wodne	grunty piaszczyste, wody gruntowej nie stwierdzono
Model oczyszczalni	BOŚ – Typ I
Przepustowość	0,9 m ³ /d
Rodzaj drenazu	ciągły rozciągający w gruncie
Wymiary drenazu	42 mb (3 x 14)
Informacje dodatkowe	
Legenda	—
Projektowana oczyszczalnia ścieków	
Zbiornik oczyszczalni	1
Studzienka rozdzielcza	2



PODZIAŁ KUTNO
2011
D.Z. 2011.04.01
za zgodność z oryginałem
Nr 4.04
Data 4.04.2011
Inspektor
Powiat Kutnowski

inż. Mariola Kucińska