woj. łódzkie
pow. kutnowski
j.ew. Nowe Ostrowy 100208_2
obr. Grochów 100208_2.0002, dz. nr 9, 36
obr. Grodno 100208_2.0003, dz.nr 203
obr. Miksztal 100208_2.0008, dz. nr 92

BP SERVICE CENTER
Rafał Janaczek
Kutno ul. Bażantowa 8
GPIII.6640.810.2015

MAPA DO CELÓW PROJEKTOWYCH
SKALA 1:500

Mapa powstała w drodze aktualizacji istniejącej mapy numerycznej gminy Nowe Ostrowy
Mapę wykonano w układzie współrzędnych płaskich "2000" sekcja: 6.174.31.04.2, 6.174.31.04.4, 6.174.31.04.3, 6.174.31.04.1, 6.174.31.03.2, 6.175.31.23.4, 6.175.31.23.2, 6.175.31.23.1, 6.175.31.18.1, 6.175.31.18.3. Układ wysokościowy "Kronsztadt 60".

Przebieg granic działek, konturów klasyfikacyjnych i użytków wykazano według danych ewidencji gruntów i budynków.

Wykonanie niniejszej mapy nie było poprzedzone ustaleniami dotyczącymi ewentualnych służebności gruntowych obciążających grunty położone w granicach projektowanej inwestycji budowlanej.

UWAGA:
Nie wyklucza się istnienia w terenie innych przewodów, o których brak informacji wynika z zaszłości historycznych lub niedopełnienia przepisów zgłoszenia do inwentaryzacji (art. 43 Ustawy z dnia 07 lipca 1994 roku, Prawo Budowlane tekst jednolity z 2013 roku, poz. 1409).

Stan aktualności na dzień 01.09.2015r.
Zakres opracowania: — — — — — — — — —

Lzr	Oznaczenie i symbol konturu użytku gruntowego, który nie jest ujawniony w bazie danych ewidencji gruntów i użytków

Wykonał: mgr inż.Janaczek Rafał

Kierownik prac: Janaczek Rafał
geodeta uprawniony numer 11289

Oświadczam, że niniejsza mapa stanowi drugi egzemplarz oryginału, który jest tożsamy z pierwszym egzemplarzem przeznaczonym dla zamawiającego

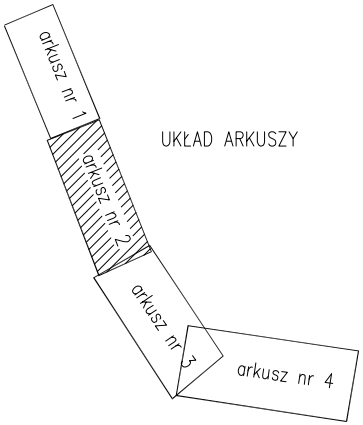
arkusz nr 1
arkusz nr 2
arkusz nr 3
arkusz nr 4

UKŁAD ARKUSZY

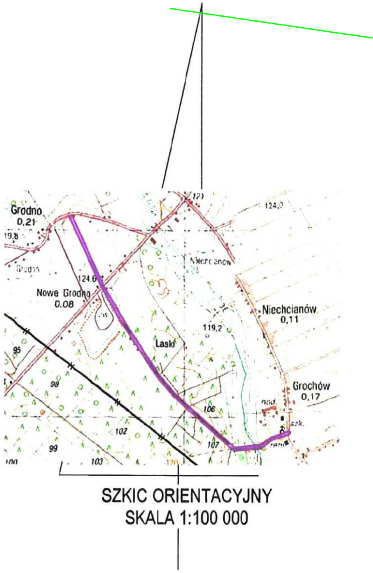
Grodno
0,21
Nowe Grodno
0,08
Kłecz
Laski
Niechcianów
0,11
Grochów
0,17

SZKIC ORIENTACYJNY
SKALA 1:100 000

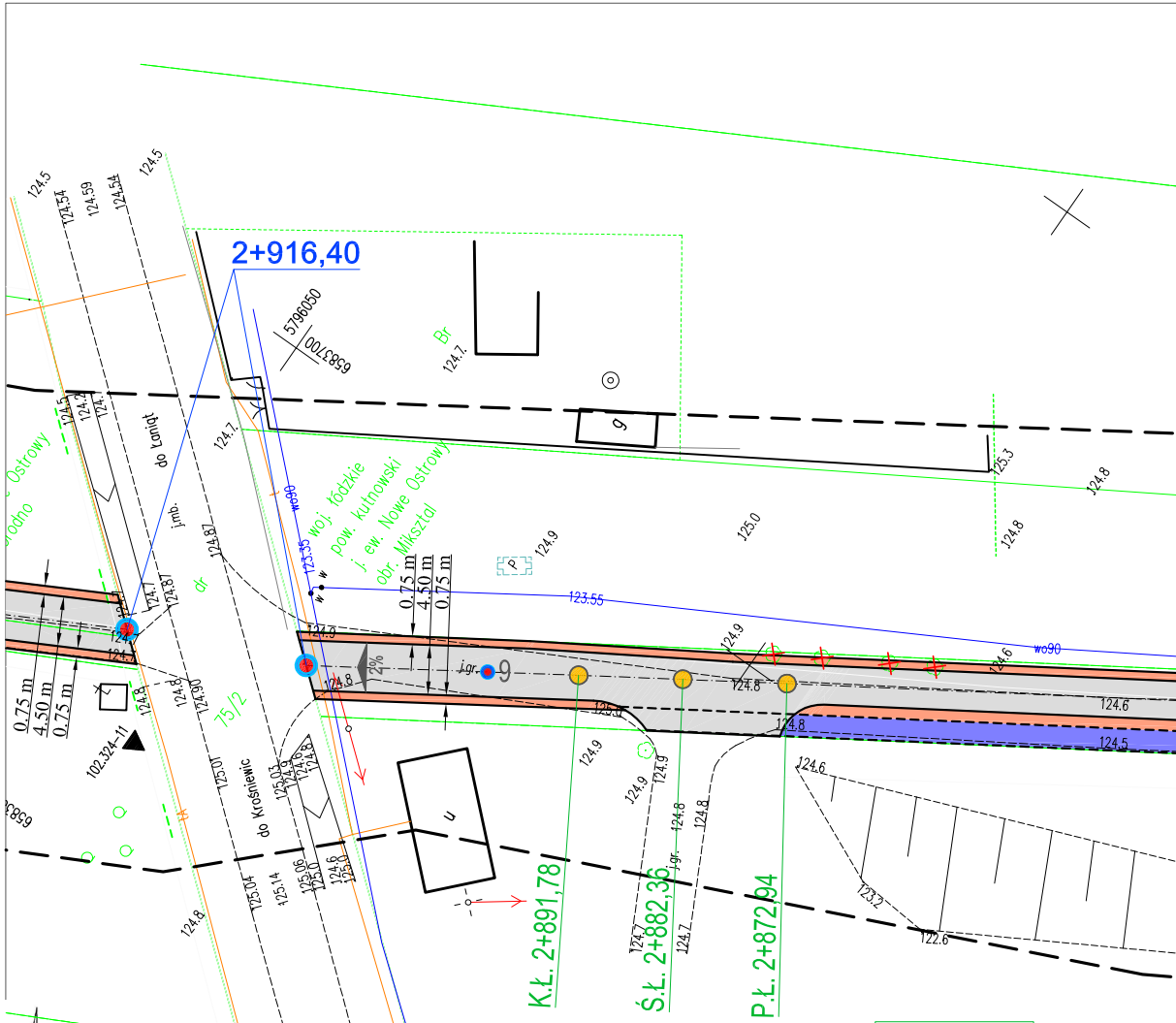
2+916,40
5796050
6583700
woj. łódzkie
pow. kutnowski
j. ew. Nowe Ostrowy
obr. Mikszal
Grodno
Ostrowy
do Łanięt
j.mb.
dr
75/2
do Krośniewic
102.324-11
0.75 m
4.50 m
0.75 m
0.75 m
4.50 m
0.75 m
2%
j.gr.
9
wo90
123.35
123.55
Br
u
g
K.Ł. 2+891,78
Ś.Ł. 2+882,36
P.Ł. 2+872,94
124.5
124.54
124.59
124.54
124.7
124.87
124.8
124.90
125.01
125.04
125.14
125.06
125.0
124.6
125.03
124.9
124.6
125.0
124.8
125.3
122.6
123.2

Ł - 27
alfa=0,4316 deg
R=2500,00 m
T=9,417 m
K=18,8335 m
Ws=0,018 m

GPIII.6642.1825.2015

Poświadcza się, że niniejszy dokument został opracowany w wyniku prac geodezyjnych i kartograficznych, których rezultaty zawiera operat techniczny wpisany do ewidencji materiałów państwowego zasobu geodezyjnego i kartograficznego	
Organ prowadzący państwowy zasób geodezyjny i kartograficzny	STAROSTA KUTNOWSKI 99-300 Kutno ul. Tadeusza Kościuszki 16
Identyfikator ewidencyjny materiału zasobu – operatu technicznego	P.1002.2015.897
Data wpisania operatu technicznego do ewidencji materiałów zasobu	20.10.2015r.
Imię, nazwisko i podpis osoby reprezentującej organ	Z up. Starosty INSPEKTOR inż. Arletta Liwińska

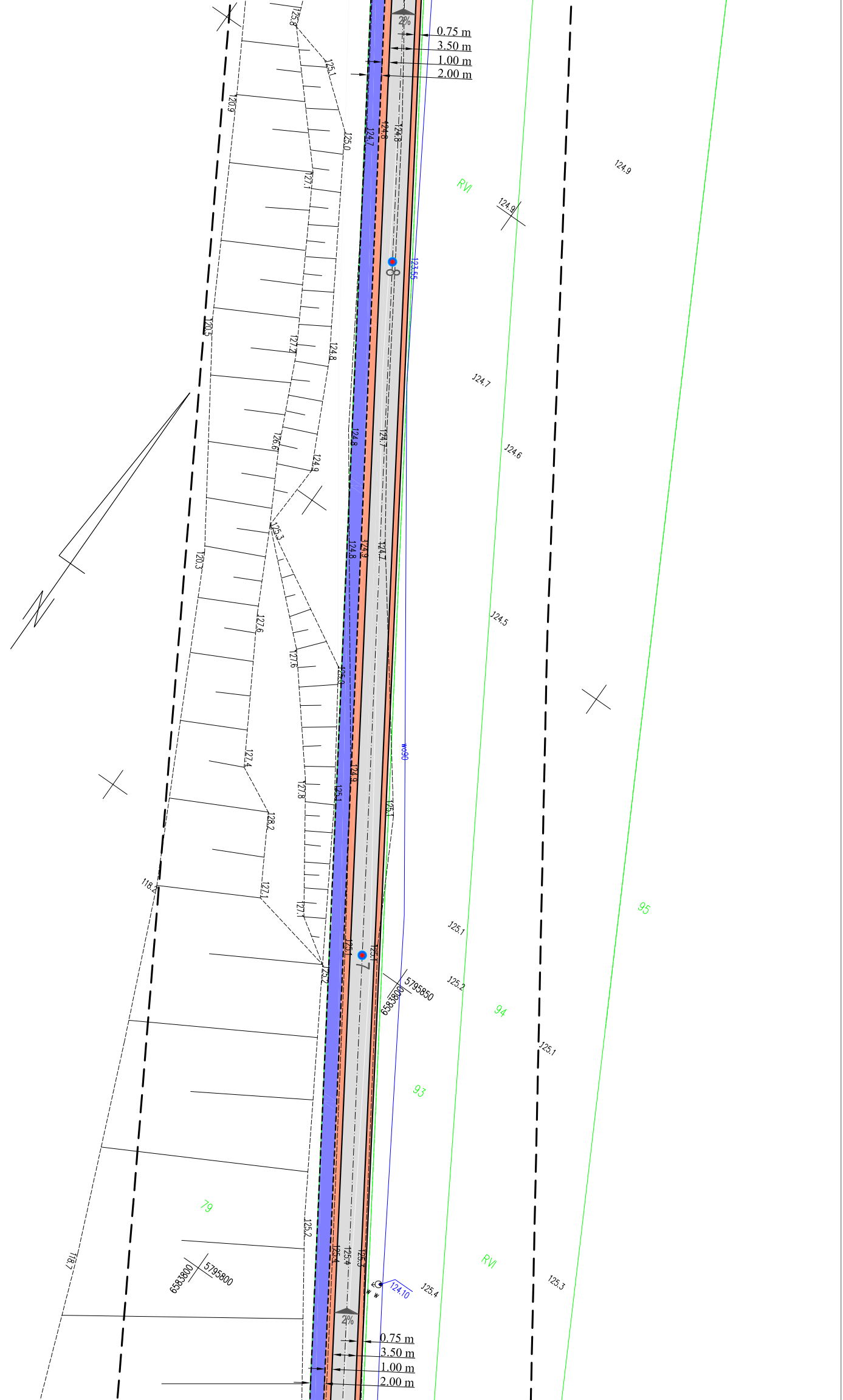
2%
0.75 m
3.50 m
1.00 m
2.00 m
125.8
125.1
120.9
125.0
124.7
124.8
124.8
127.1
124.9
RVI
124.9
123.55
8
120.5
127.7
124.8
124.7
124.6
126.6
124.9
124.8
124.7
125.3
124.9
124.8
124.7
120.3
124.5
127.6
127.6
125.0
w090
127.4
124.9
127.8
125.1
125.1
128.2
95
118.7
127.1
127.1
125.1
125.1
125.1
7
125.2
125.2
5795850
6583800
94
125.1
93
79
125.2
118.7
125.4
125.4
125.3
RVI
125.3
6583800
5795800
124.10
125.4
w
2%
0.75 m
3.50 m
1.00 m
2.00 m

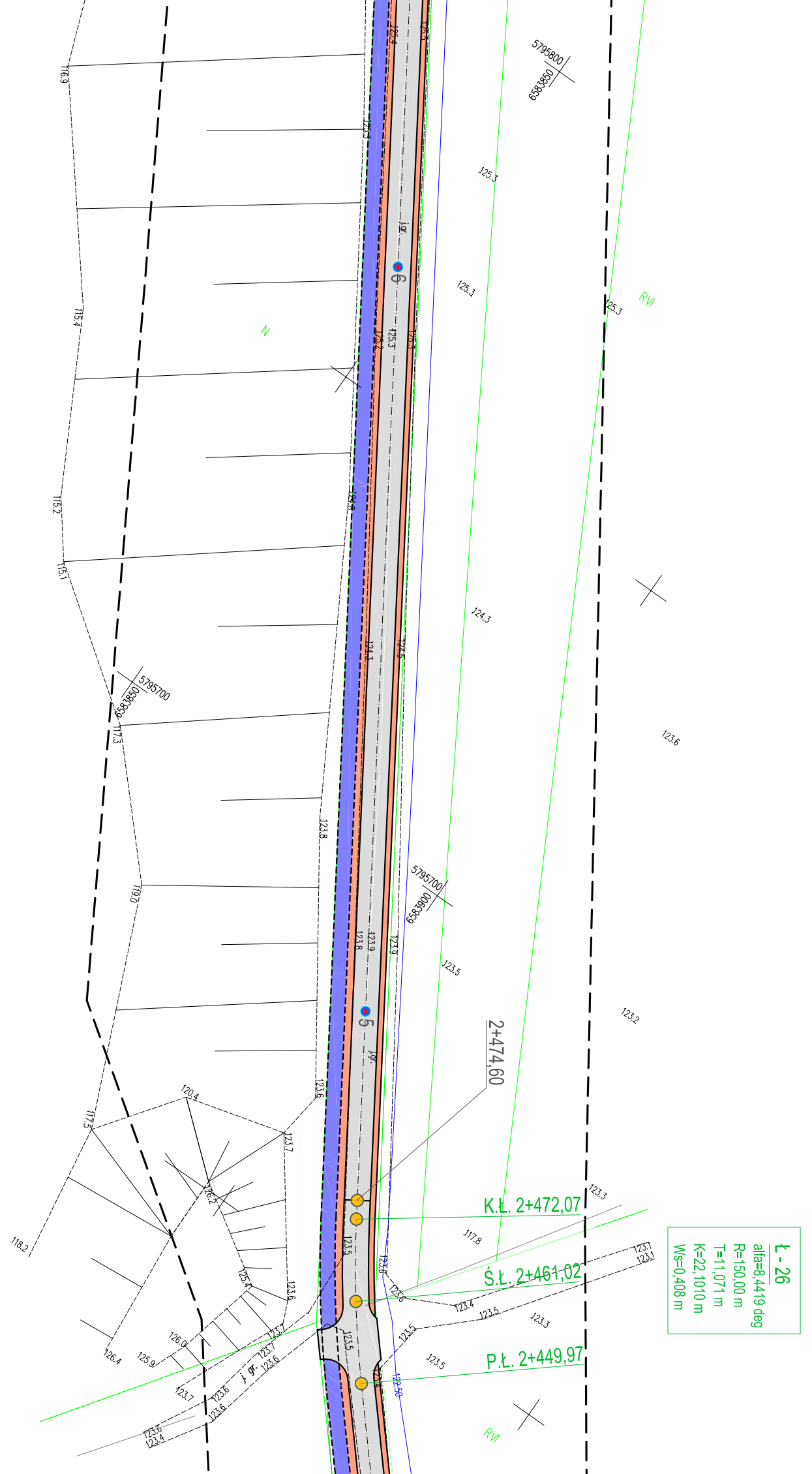
5795800
6583850
125.3
RVI
N
6
5
5795700
6583850
5795700
6583900
124.3
123.6
123.5
123.2
123.3
116.9
115.4
115.2
115.1
117.3
119.0
117.5
118.2
120.4
126.2
125.4
126.0
126.4
125.9
123.7
123.6
123.4
123.8
124.8
j. gr.
2+474,60
K.Ł. 2+472,07
Ś.Ł. 2+461,02
P.Ł. 2+449,97
117.8
123.1
122.50
Ł - 26
alfa=8,4419 deg
R=150,00 m
T=11,071 m
K=22,1010 m
Ws=0,408 m

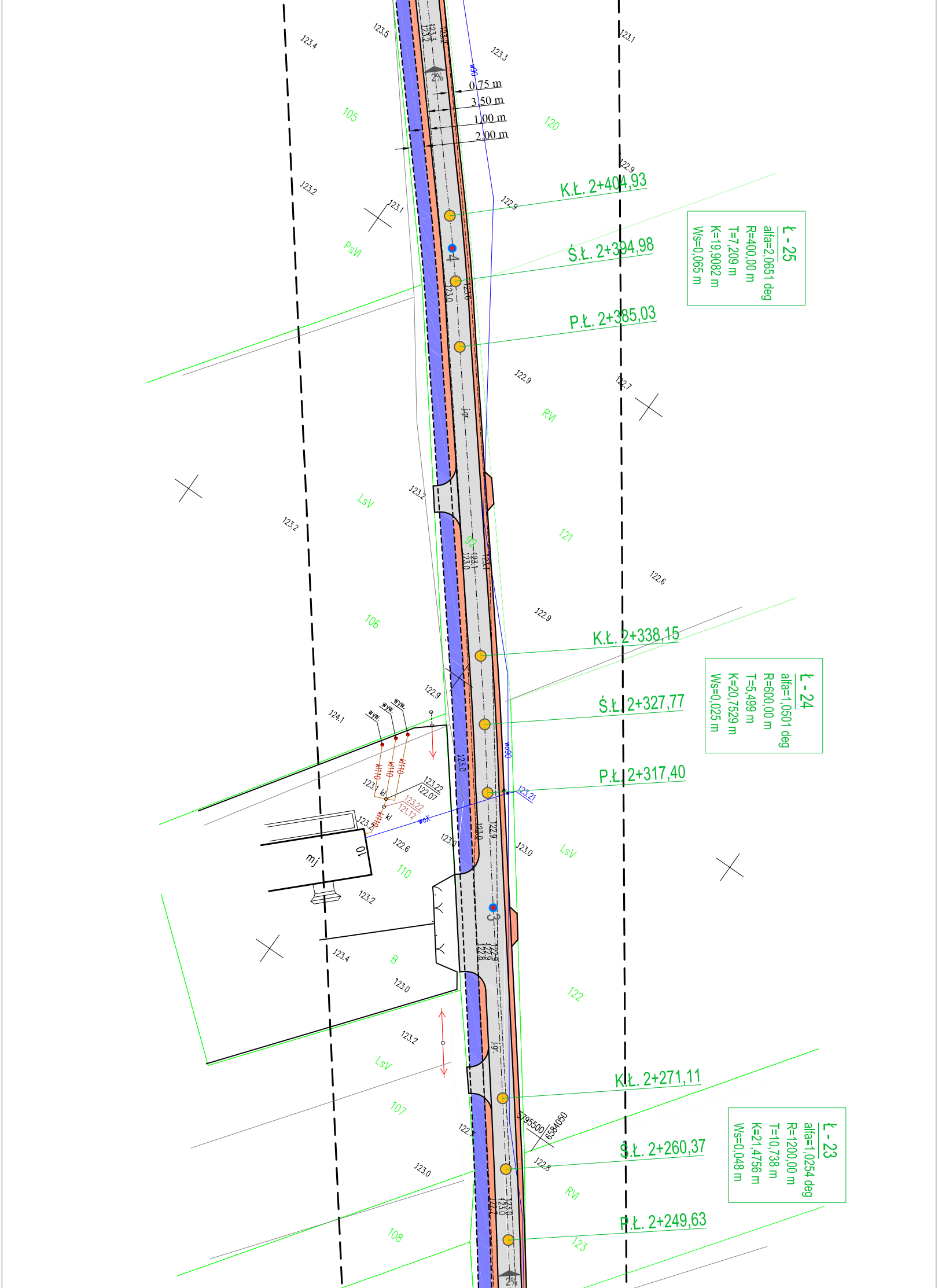
0,75 m
3,50 m
1,00 m
2,00 m
2%
K.Ł. 2+404,93
Ś.Ł. 2+394,98
P.Ł. 2+385,03
Ł - 25
alfa=2,0651 deg
R=400,00 m
T=7,209 m
K=19,9082 m
Ws=0,065 m
K.Ł. 2+338,15
Ś.Ł. 2+327,77
P.Ł. 2+317,40
Ł - 24
alfa=1,0501 deg
R=600,00 m
T=5,499 m
K=20,7529 m
Ws=0,025 m
K.Ł. 2+271,11
Ś.Ł. 2+260,37
P.Ł. 2+249,63
Ł - 23
alfa=1,0254 deg
R=1200,00 m
T=10,738 m
K=21,4756 m
Ws=0,048 m
105
120
PsVI
RVI
LsV
121
106
110
B
LsV
107
108
122
LsV
RVI
123
4
3
10
mj
wyw.
wyw.
wyw.
kl
kl
123.22
122.07
123.22
121.12
123.21
wo90
wo90
woX
5795500
6584050
j.gr.
j.gr.
123.5
123.4
123.3
123.1
123.2
122.9
123.0
122.7
122.6
124.1
123.4

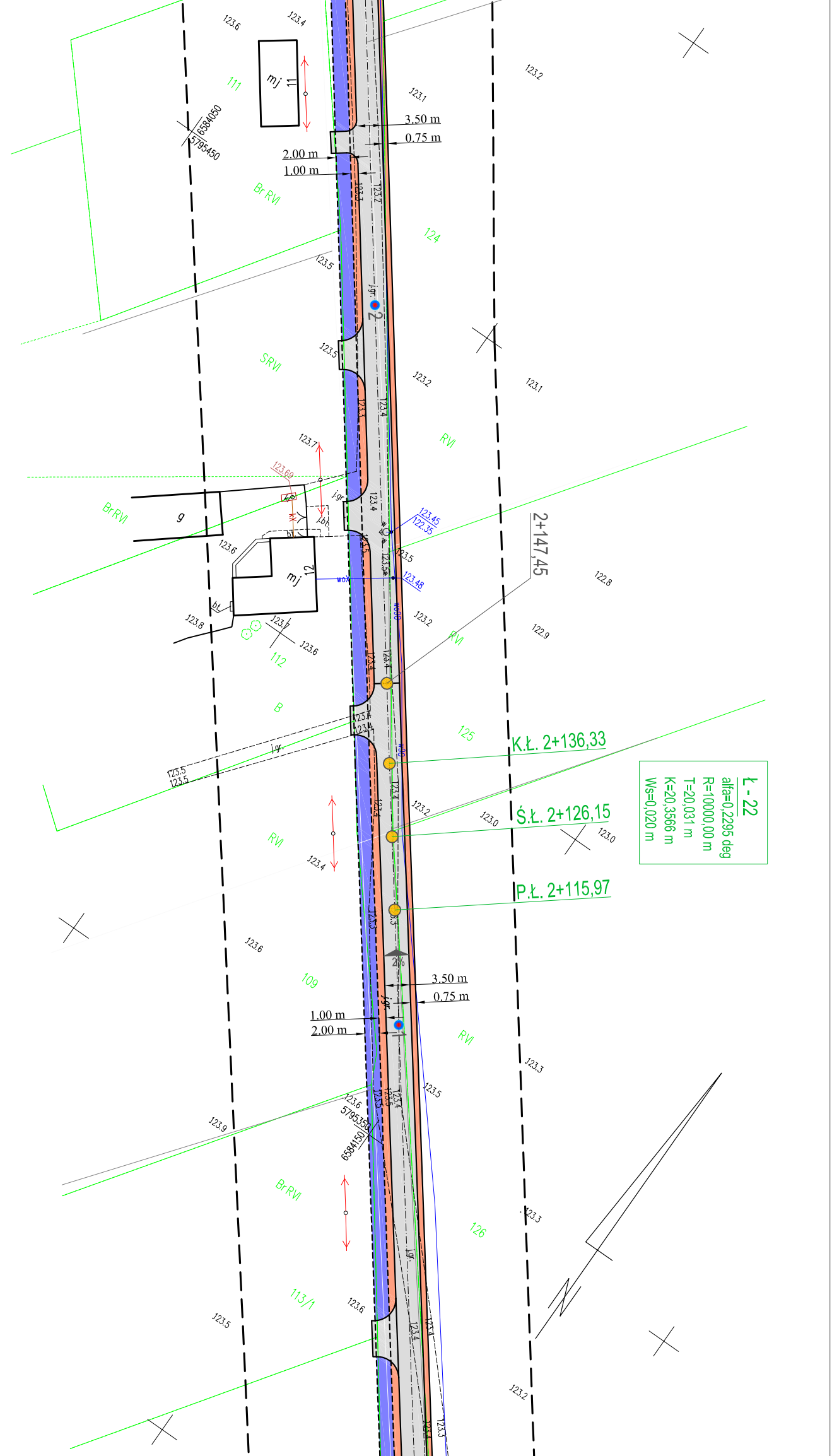
123.6
123.4
123.2
mj 11
111
6584050
5795450
123.1
3.50 m
0.75 m
2.00 m
1.00 m
123.7
123.7
Br RVI
124
123.5
j.gr.
2
123.5
SRVI
123.2
123.1
123.3
123.4
RVI
123.7
123.69
BrRVI
g
j.gr.
123.4
bk
j.bt.
123.45
122.35
2+147,45
123.6
mj 12
wox
123.48
123.5
122.8
bt.
123.8
123.7
123.6
123.2
RVI
122.9
112
123.4
123.4
B
123.4
123.4
125
j.gr.
K.Ł. 2+136,33
123.5
123.5
Ł - 22
alfa=0,2295 deg
R=10000,00 m
T=20,031 m
K=20,3566 m
Ws=0,020 m
123.4
123.2
123.0
Ś.Ł. 2+126,15
123.0
RVI
123.4
P.Ł. 2+115,97
123.3
123.6
2%
109
3.50 m
0.75 m
j.gr.
1.00 m
2.00 m
RVI
123.3
123.5
123.6
5795350
6584150
123.9
Br RVI
123.3
126
j.gr.
113/1
123.6
123.5
123.4
123.4
123.2
123.3

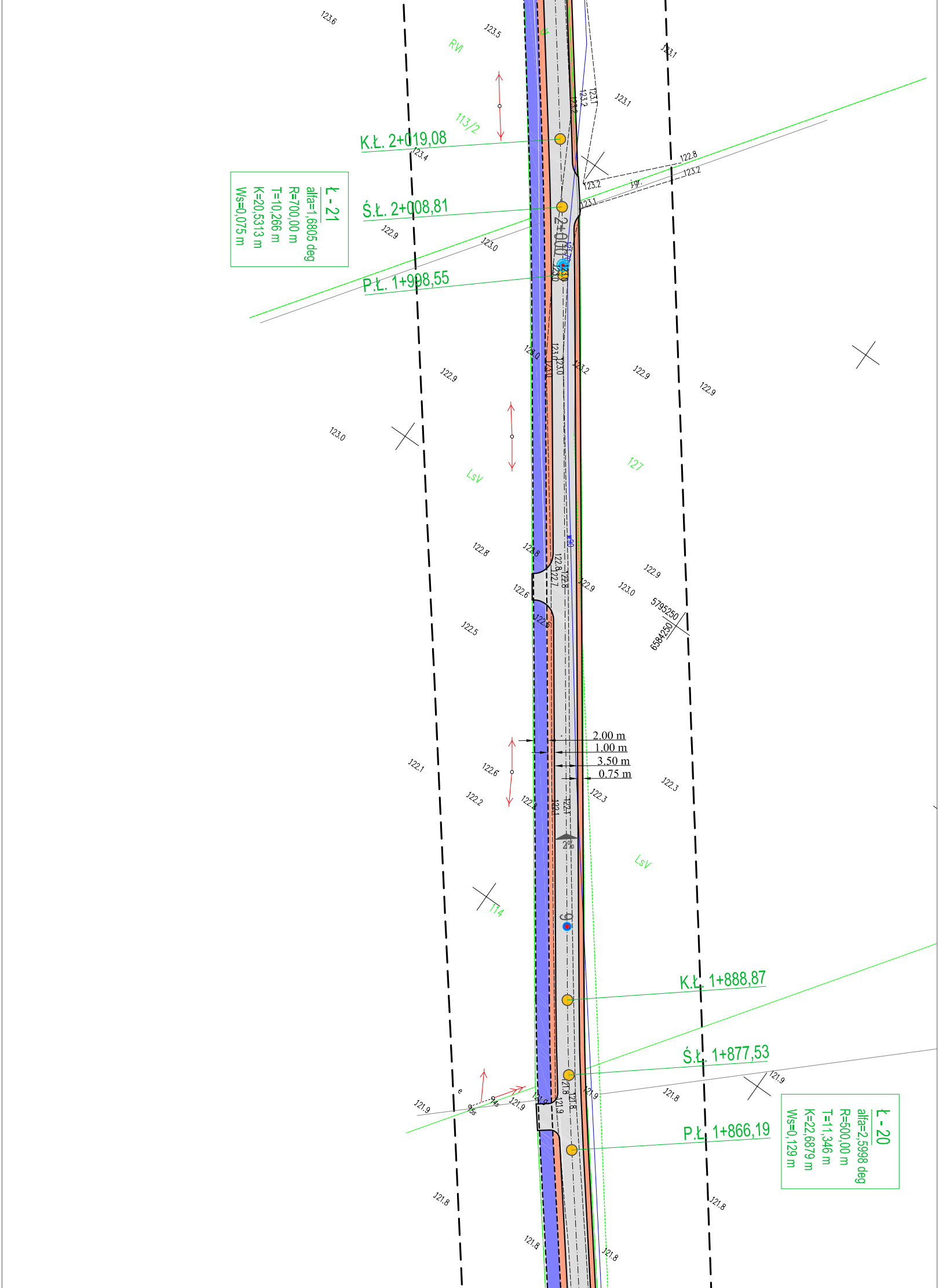
K.Ł. 2+019,08
Ś.Ł. 2+008,81
P.Ł. 1+998,55
2+000
Ł - 21
alfa=1,6805 deg
R=700,00 m
T=10,266 m
K=20,5313 m
Ws=0,075 m
RVI
113/2
127
LsV
114
2.00 m
1.00 m
3.50 m
0.75 m
2%
5795250
6584250
K.Ł. 1+888,87
Ś.Ł. 1+877,53
P.Ł. 1+866,19
Ł - 20
alfa=2,5998 deg
R=500,00 m
T=11,346 m
K=22,6879 m
Ws=0,129 m
123.6
123.5
123.1
123.4
123.2
122.8
123.0
122.9
122.6
122.5
122.1
122.2
122.3
121.9
121.8
j.gr.

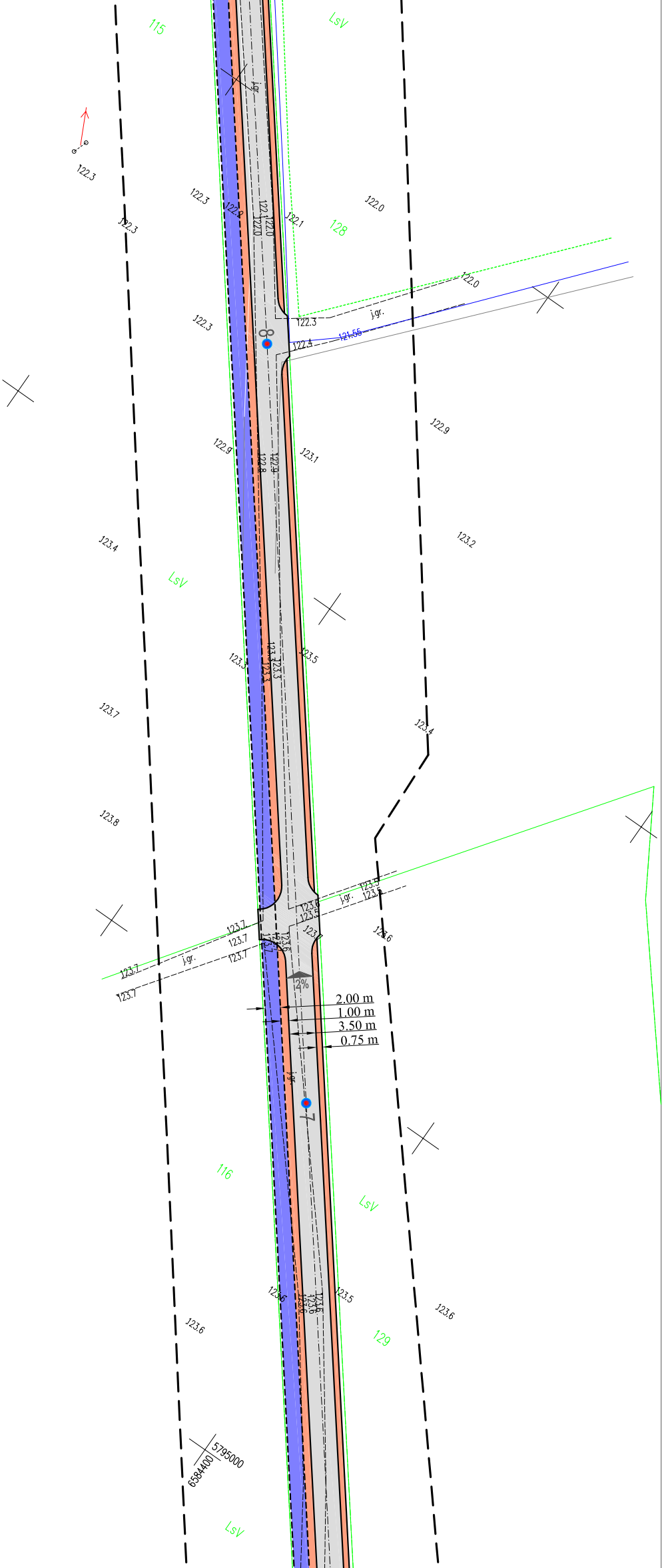
115
LsV
j.gr.
122.3
122.3
122.3
122.8
122.0
122.0
122.1
128
122.0
122.0
122.3
j.gr.
122.3
122.4
121.55
8
122.9
122.9
122.8
122.9
123.1
123.4
LsV
123.2
123.3
123.3
123.3
123.5
123.7
123.4
123.8
123.5
123.5
j.gr.
123.6
123.7
123.7
123.7
123.7
j.gr.
123.7
123.7
2%
2.00 m
1.00 m
3.50 m
0.75 m
j.gr.
7
116
LsV
123.6
123.5
123.6
123.6
123.6
129
123.6
5795000
6584400
LsV

LEGENDA

⬜	droga - nawierzchnia bitumiczna
🟧	pobocza - kruszywo łamane
🟦	ścieżka rowerowa - nawierzchnia bitumiczna
⬜	zjazdy bitumiczne
🟧	zjazdy tłuczniowe
┆	krawężnik drogowy
☒	drzewa i krzewy do usunięcia

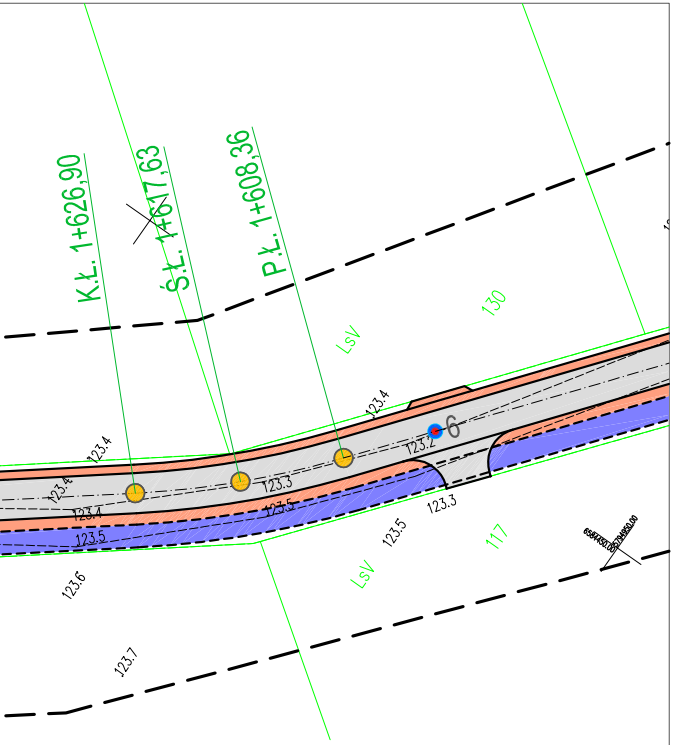
K.Ł. 1+626,90
Ś.Ł. 1+617,63
P.Ł. 1+608,36
130
LsV
123.4
123.4
123.4
123.4
123.5
123.3
123.2
6
123.5
123.3
123.5
123.6
123.7
117
LsV

DYREKCJA INWESTYCJI W KUTNIE Sp. z o.o. 99-300 Kutno, ul. Wojska Polskiego 10a tel/fax: (024) 355 23 55 email: dikutno@wp.pl www: dikutno.prv.pl			
NAZWA ZADANIA: Rozbudowa drogi gminnej nr 102318E w miejscowości Grochów, Nowe Grodno i Grodno na terenie gminy Nowe Ostrowy			
INWESTOR: **GMINA NOWE OSTROWY** Nowe Ostrowy 80, 99-350 Ostrowy			DATA: grudzień 2015r
NAZWA RYSUNKU: Projekt zagospodarowania terenu			SKALA: 1:500
OPRACOWAŁ: IMIĘ I NAZWISKO:	UPRAWNIENIA:	PODPIS:	NR. RYSUNKU:
mgr inż. Tomasz Reszkowski *Krzysztof Kamiński*	*MAZ/0159/PWOK/03* *branża budowlana*		3